

**KUALITAS KAWASAN WISATA BUNGA SIDOMULYO KOTA BATU  
BERDASARKAN PREFERENSI MASYARAKAT**

**SKRIPSI**

Ditujukan Untuk Memenuhi Persyaratan  
Memperoleh Gelar Sarjana Teknik



Disusun oleh:

**ADELIA AYU ASTRINI**  
**NIM. 115060500111041**

**UNIVERSITAS BRAWIJAYA**  
**FAKULTAS TEKNIK**  
**MALANG**  
**2016**

## LEMBAR PENGESAHAN

### KUALITAS KAWASAN WISATA BUNGA SIDOMULYO KOTA BATU BERDASARKAN PREFERENSI MASYARAKAT

#### SKRIPSI

Ditujukan untuk memenuhi persyaratan  
memperoleh gelar Sarjana Teknik



**ADELIA AYU ASTRINI**  
**NIM. 115060500111041**

Skripsi ini telah direvisi dan disetujui oleh dosen pembimbing  
pada tanggal 3 Februari 2016

Dosen Pembimbing 1

Dosen Pembimbing 2

Ir. Jenny Ernawati, MSP., Ph.D  
NIP. 19621223 198802 2 001

Ir. Sigmawan Tri Pamungkas, MT.  
NIP. 19630630 198903 1 002


Mengetahui  
Ketua Jurusan Arsitektur

Agung Murti Nugroho, ST., MT., Ph.D  
NIP. 19740915200012 1 001

## SURAT PERNYATAAN ORISINALITAS SKRIPSI

Saya menyatakan dengan sebenar-benarnya bahwa sepanjang pengetahuan saya dan berdasarkan hasil penelusuran berbagai karya ilmiah, gagasan dan masalah ilmiah yang diteliti dan diulas di dalam naskah Skripsi ini adalah asli dari pemikiran saya. Tidak terdapat karya ilmiah yang pernah diajukan oleh orang lain untuk memperoleh gelar akademik di suatu Perguruan Tinggi, dan tidak terdapat karya atau pendapat yang pernah ditulis atau diterbitkan oleh orang lain, kecuali yang secara tertulis dikutip dalam naskah ini dan disebut dalam sumber kutipan dan daftar pustaka.

Apabila ternyata di dalam naskah Skripsi ini dapat dibuktikan terdapat unsur-unsur penjiplakan, maka saya bersedia Skripsi dibatalkan, serta diproses sesuai dengan peraturan perundang-undangan yang berlaku (UU No. 20 Tahun 2003 pasal 25 Ayat 2 Pasal 70).



Malang, Februari 2016


Mahasiswa,

ADELIA AYU ASTRINI  
NIM. 115060500111041

Tembusan:

1. Kepala Laboratorium Dokumentasi dan Tugas Akhir Jurusan Arsitektur FT-UB
2. Dosen Pembimbing Skripsi yang bersangkutan
3. Dosen Penasehat Akademik yang bersangkutan

# UNIVERSITAS BRAWIJAYA



*Teriring Ucapan Terima Kasih kepada:  
Ayahanda, Ibunda dan Kakak serta Adik tercinta*

## RINGKASAN

ADELIA AYU ASTRINI, Jurusan Arsitektur, Fakultas Teknik Universitas Brawijaya, Februari 2016, *Kualitas Kawasan Wisata Bunga Sidomulyo Kota Batu Berdasarkan Preferensi Masyarakat*. Dosen Pembimbing : Jenny Ernawati dan Sigmawan Tri Pamungkas.

Sejak dicanangkan sebagai kota wisata, Kota Batu terus mengembangkan potensi wisatanya terutama pada aspek wisata alam dan agrowisata. Tidak hanya perkebunan apel, subsektor pertanian lainnya seperti bunga potong (mawar, krisan dan gladiol) serta bunga hias dan sayur mayur menjadi potensi wisata yang mulai dimanfaatkan oleh penduduk setempat dan para petani. Melihat fenomena ini, Pemerintah Kota Batu menyusun Rencana Induk Pengembangan Desa Wisata dengan sembilan Desa Wisata yang sudah ada, dan 25 desa lainnya yang akan dikembangkan menjadi desa wisata. Penelitian yang akan dibahas berlokasi pada salah satu desa wisata di Kota Batu yaitu Desa Sidomulyo, yang memiliki potensi berupa budidaya bunga potong dan bunga hias. Desa ini telah dicanangkan sebagai desa wisata namun keberadaannya masih belum banyak diketahui masyarakat dan masih kurang mendapat perhatian, terutama terkait dengan fasilitas dan penataan kawasan, sehingga penelitian ini bertujuan untuk menata kawasan wisata bunga dengan mempertimbangkan preferensi dan keinginan masyarakat.

Jenis penelitian ini adalah penelitian deskriptif dengan teknik penelitian survey terhadap ketersediaan sarana wisata dan kebutuhan masyarakat. Metode penelitian yang digunakan yaitu metode kualitatif dalam menjelaskan kondisi eksisting kawasan dan metode kuantitatif dalam pengambilan data preferensi masyarakat lewat teknik survey. Data preferensi diolah menggunakan teknik *weighed mean score* (WMS) sehingga ditemukan kecenderungan preferensi yang kemudian dijadikan dasar perbaikan kualitas kawasan wisata bunga di Desa Sidomulyo.

Analisis lingkungan fisik kawasan menunjukkan masih banyak elemen-elemen lansekap pada kawasan yang kurang, baik dalam kondisi, penataan maupun jumlahnya. Hasil analisis preferensi masyarakat disimpulkan sebagai berikut (1) Masyarakat setuju bahwa pemandangan alam pada kawasan merupakan daya tarik utama yang dapat dinikmati semua orang. Keindahan pemandangan alam juga terkait dengan suasana yang terbentuk di dalam kawasan yaitu suasana yang tenang, udara yang bersih dan sejuk serta *skyline* kawasan yang terlihat indah. Hal ini perlu didukung penataan tanaman dan kesatuan desain (*unity*) pada kawasan yang perlu ditingkatkan. (2) Aspek fasilitas dinilai baik oleh masyarakat, namun masih kurang perbaikan terkait kejelasan letak fasilitas dan tidak adanya pusat informasi, pos keamanan dan fasilitas umum kawasan lainnya. (3) Aspek infrastruktur dinilai buruk oleh masyarakat, terutama terkait lebar jalan, keberadaan parkir dan fasilitas bagi pejalan kaki, Elemen-elemen ini merupakan kebutuhan yang paling mendesak pada kawasan dan perlu diperbaiki. (4) Aspek aksesibilitas dianggap kurang oleh masyarakat, terutama pengunjung dengan tujuan wisata dan membeli bunga, sebab aksesibilitas menuju kawasan masih belum jelas dan mudah. (5) Aspek *hospitality* yang terkait langsung dengan elemen lansekap, mendapatkan nilai negatif yang menunjukkan kurangnya kelengkapan elemen lansekap pada kawasan studi, yang mempengaruhi kenyamanan dan keamanan pengunjung maupun pemilik usaha pada kawasan.

Preferensi masyarakat secara umum yang ditunjukkan dengan pernyataan “Saya menyukai penataan Kawasan Wisata Bunga Sidomulyo saat ini” mendapatkan kecenderungan jawaban “biasa” dan “agak suka”, sehingga dapat dilihat bahwa secara keseluruhan penataan saat ini kondisinya tidak buruk namun memerlukan perhatian dalam bentuk penataan dan perbaikan pada beberapa aspek yang menunjang kawasan sebagai objek wisata agro. Selain itu perlu menonjolkan aspek daya tarik kawasan (*attraction*) sehingga kawasan ini nantinya lebih dikenal masyarakat luas.

**Kata Kunci :** preferensi, wisata bunga, kualitas kawasan

## SUMMARY

ADELIA AYU ASTRINI, Department of Architecture, Faculty of Engineering, University of Brawijaya, February 2016, "The Quality of Sidomulyo Floral Garden in Kota Batu Based On People's Preference". Supervisor : Jenny Ernawati and Sigmawan Tri Pamungkas.

Since Batu City, Jawa Timur, has been declared as a tourism city, Batu City continuously develops its potential tourism concern, especially for the natural tourist attraction and ecotourism aspect. It is not only focusing on apple cultivation, but also the other agriculture subsectors such as vegetables, cutflowers made for bouquets (rose, chrysanthemum, and gladiol), and decorative plants. These agriculture subsectors have become a tourism potential that is used by the local residents and the farmers to increase their income. From this phenomenon, Government of Batu has arranged The Regional Tourism Planning and Development (Rencana Induk Pengembangan Desa Wisata) which consists of nine existing tourism villages, and other twenty five villages that will be developed into tourism village. This research is conducted at Desa Sidomulyo—one of the tourism village in Kota Batu which has potential agriculture such as cutflowers and decorative plants. This village has been proclaimed as tourism village yet many people still don't know about its existence. Besides, the government has not given much attention to it, especially related to the facilities and the area structuring. Therefore, the objective of this research is to rearrange and restructure the floral tourism area based on people's preference.

This research is a descriptive research using survey as the research technique towards the availability of the tourism facilities and the people's necessity. This research uses qualitative method in describing the existing area condition, and quantitative method in taking the data in the form of people's preference by using survey technique. The preferences data is proceeded by using *weighed means score* (WMS) technique so that there will be a particular tendency or preference. This process is used to define the quality of the the floral tourism area in Desa Sidomulyo.

The analysis of the environment shows that there are still some landscape elements which are lacking, whether in its condition, arrangement, as well as its quantity. The results of the people's preference are including (1) People agree that the scenery of the area is the main attraction that people enjoy. The beauty of the landscape is related to the atmosphere around the area that is tranquil, with cool and clean air along with the beautiful skyline of the area. This must be supported by a proper plants' arrangement dan the unity of design of the developing area. (2) People consider that the facility aspect is still bad, in relation with the unclear facility location and there is no information center, security post and public utility in other areas. (3) People also assume that the area still has bad infrastructure aspects, especially in its lane width, parking area and pedestrians facility. These elements are some of the important necessity and need to be fixed as soon as possible. (4) Accesibility aspect that is assumed to be in a similiar condition as the infrastructure, which need to be fixed so that the tourists can find the location easier. (5) Hospitality aspect that is directly related to the landscape element, showing the same negative result. This condition indicates incompleteness of landscape elements in the research area, that affects both visitor and the farmer or flower shop's owner's convenience and safety.

People's preference towards the statement "I like the present arrangement of Sidomulyo Floral Tourism", shows "so-so" and "somewhat like/agree" response. It can be concluded that from the overall present arrangement, the condition is not really bad but still, it needs more attention and reimpovement on several aspects that can support the area to be an attractive and aesthetic agricultural tourist attraction.

**Keywords :** preference, floral agrotourism, region's quality

## KATA PENGANTAR

Puji syukur penyusun panjatkan kehadirat Tuhan Yang Maha Esa atas segala rahmat dan kehendak-Nya, sehingga penyusun dapat membuat Skripsi Tahun Akademik 2015-2016 dengan judul **“Kualitas Kawasan Wisata Bunga Sidomulyo Kota Batu Berdasarkan Preferensi Masyarakat”**.

Proses penyelesaian tugas ini tidak terlepas dari dukungan beberapa pihak sehingga penyusun menyampaikan rasa hormat dan terimakasih kepada :

1. Ibu Ir. Jenny Ernawati, MSP., Ph.D., selaku Dosen Pembimbing 1, yang telah membimbing dan memberi masukan serta dukungan dalam penyusunan skripsi ini.
2. Bapak Ir. Sigmawan Tri Pamungkas, MT., selaku Dosen Pembimbing 2, yang senantiasa memberikan masukan dan meluangkan waktu untuk membimbing dan mengoreksi skripsi ini.
3. Ibu Dr. Lisa Dwi Wulandari, ST., MT., selaku Dosen Penguji 1, yang memberikan masukan dan turut membimbing penyusunan skripsi ini.
4. Bapak Subhan Ramdlani, ST., MT., selaku Dosen Penguji 2, yang juga selalu memberikan masukan, kritik dan saran dalam penyusunan skripsi ini.
5. Bapak dan Ibu Pengelola Laboratorium Dokumentasi dan Tugas Akhir, atas kesabarannya dalam membantu proses administrasi dan hal-hal yang terkait dengan pelaksanaan skripsi ini hingga selesai.
6. Ibu Wulan Astrini, ST., MDs, selaku Dosen Penasehat Akademik yang selalu memberikan masukan dan nasihat pada penyusun serta memberikan dorongan semangat dalam penyusunan skripsi.
7. Semua pihak yang turut membantu dan memberi dukungan kepada penyusun baik doa maupun materiil sehubungan dengan penyelesaian skripsi ini.

Penyusun menyadari skripsi ini masih kurang sempurna. Karena itu saran dan kritik dari teman-teman dan bapak/ibu dosen sangat diharapkan. Penyusun mohon maaf apabila ada kesalahan dan kekurangan dalam penulisan skripsi ini.

Malang, Februari 2016

Penyusun



## DAFTAR ISI

	Halaman
<b>KATA PENGANTAR</b> .....	i
<b>DAFTAR ISI</b> .....	ii
<b>DAFTAR TABEL</b> .....	iv
<b>DAFTAR GAMBAR</b> .....	vi
<b>DAFTAR LAMPIRAN</b> .....	viii
<b>BAB I. PENDAHULUAN</b> .....	1
1.1 Latar Belakang .....	1
1.1.1 Potensi pariwisata di Kota Batu .....	1
1.1.2 Rencana Induk Pengembangan Desa Wisata Kota Batu .....	2
1.1.3 Desa Sidomulyo sebagai kawasan wisata bunga .....	3
1.1.4 Partisipasi dan preferensi masyarakat dalam pengembangan desa wisata .....	6
1.2 Identifikasi Masalah .....	8
1.3 Rumusan Masalah .....	9
1.4 Batasan Masalah .....	9
1.5 Tujuan Kajian .....	9
1.6 Kontribusi Studi .....	9
1.7 Sistematika Penulisan .....	10
<b>BAB II. TINJAUAN PUSTAKA</b> .....	13
2.1 Tinjauan Umum Pariwisata dan Standar Kelayakan Daerah Tujuan Wisata .....	13
2.2 Tinjauan Agrowisata dan Kawasan Wisata Bunga .....	14
2.2.1 Tinjauan agrowisata .....	14
2.2.2 Tinjauan lansekap kawasan wisata bunga .....	16
2.3 Teori Preferensi Masyarakat .....	21
2.3.1 Definisi umum .....	21
2.3.2 Teori preferensi .....	21
2.4 Tinjauan Penelitian Terdahulu .....	22
2.4.1 Preferensi Wisatawan terhadap Sarana Wisata di Kawasan Wisata Alam Erupsi Merapi .....	22
2.4.2 Preferensi Wisatawan terhadap Pariwisata Budaya Arsitektur Keraton Yogyakarta .....	23
2.4.3 Pengembangan Desa Wisata Berbasis Partisipasi Masyarakat Lokal di Desa Wisata Jatiluwih Tabanan, Bali .....	24
2.5 Rangkuman Teori dan Tinjauan Penelitian Terdahulu .....	24
<b>BAB III. METODE PENELITIAN</b> .....	31
3.1 Jenis dan Metode Penelitian .....	31
3.2 Lokasi dan Fokus Penelitian .....	31
3.2.1 Lokasi penelitian .....	31
3.2.2 Fokus penelitian .....	36





3.3	Populasi dan Sampel Penelitian .....	36
3.3.1	Populasi .....	36
3.3.2	Sampel .....	37
3.4	Variabel Penelitian .....	39
3.5	Instrumen dan Waktu Penelitian .....	42
3.6	Tahapan Penelitian .....	43
3.6.1	Persiapan .....	43
3.6.2	Pengumpulan data .....	45
3.6.3	Tahap analisis data .....	45
3.6.4	Tahap sintesis data .....	47
3.6.5	Tahap rekomendasi .....	47
<b>BAB IV. HASIL DAN PEMBAHASAN .....</b>		<b>51</b>
4.1	Gambaran Umum Kondisi Eksisting .....	51
4.1.1	Gambaran umum lokasi penelitian Kota Batu .....	51
4.1.2	Gambaran umum lokasi penelitian Desa Sidomulyo .....	53
4.1.3	Kondisi eksisting Kawasan Wisata Bunga Gelora Bunga .....	54
4.2	Analisis Preferensi Masyarakat Terhadap Kualitas Kawasan Wisata Bunga Sidomulyo .....	87
4.2.1	Karakteristik responden studi preferensi .....	87
4.2.2	Preferensi terhadap kualitas Kawasan Wisata Bunga Sidomulyo .....	92
4.3	Analisis Kualitas Penataan Kawasan Wisata Bunga Berdasarkan Standar, Teori dan Studi Preferensi .....	99
4.3.1	Aspek <i>attractions</i> .....	99
4.3.2	Aspek <i>facilities</i> .....	102
4.3.3	Aspek <i>infrastructures</i> dan <i>acesibility</i> .....	104
4.3.4	Aspek <i>hospitality</i> .....	107
4.4	Rekomendasi awal Penataan Kawasan Studi .....	119
<b>BAB V KESIMPULAN DAN SARAN .....</b>		<b>128</b>
5.1	Kesimpulan .....	128
5.1.1	Kondisi eksisting dan preferensi masyarakat .....	128
5.1.2	Kriteria desain dan rekomendasi penataan .....	129
5.2	Saran .....	130
5.2.1	Bagi Pemerintah .....	130
5.2.2	Bagi Peneliti .....	130
5.2.3	Bagi Perancang .....	130
<b>DAFTAR PUSTAKA .....</b>		<b>131</b>
<b>LAMPIRAN .....</b>		<b>134</b>

## DAFTAR TABEL

Nomor	Judul	Halaman
Tabel 1.1	Potensi Wisata Desa Sidomulyo Kecamatan Batu .....	4
Tabel 2.1	Standar Kelayakan menjadi Daerah Tujuan Wisata .....	14
Tabel 2.2	Landasan Teori sebagai Dasar Parameter Penelitian .....	27
Tabel 2.3	Kesimpulan Tinjauan Studi Kajian Terdahulu .....	28
Tabel 3.1	Jumlah Responden Menurut Tujuan Berkunjung .....	38
Tabel 3.2	Variabel Penelitian .....	39
Tabel 3.3	Pernyataan Kuesioner Berdasarkan Aspek Pariwisata .....	40
Tabel 3.4	Penilaian Skala Likert .....	45
Tabel 3.5	Kesimpulan Metode Kajian Penelitian .....	48
Tabel 4.1	Jumlah Pengunjung Obyek Wisata Tahun 2011-2013 .....	52
Tabel 4.2	Jumlah Penduduk Menurut Mata Pencapaian Tahun 2014 .....	53
Tabel 4.3	Jumlah Penduduk Menurut Tingkat Pendidikan Tahun 2014 .....	53
Tabel 4.4	Jenis Tanaman yang Dijual pada Kawasan Studi .....	58
Tabel 4.5	Kondisi Fasilitas Umum di Sekitar Kawasan Studi .....	63
Tabel 4.6	Kondisi Fasilitas Umum di Dalam Kawasan Studi .....	66
Tabel 4.7	Kondisi Eksisting Infrastruktur dan Transportasi Kawasan .....	73
Tabel 4.8	Bentuk dan Struktur Vegetasi .....	82
Tabel 4.9	Persentase Usia Pengunjung .....	88
Tabel 4.10	Persentase Daerah Asal Petani dan Penjual Tanaman .....	91
Tabel 4.11	Persentase Jenis Kelamin Petani dan Penjual Tanaman .....	91
Tabel 4.12	Persentase Usia Petani dan Penjual Tanaman .....	91
Tabel 4.13	Persentase Tingkat Pendidikan Petani dan Penjual Tanaman .....	91
Tabel 4.14	Persentase Jenis Barang yang Dijual .....	92
Tabel 4.15	Persentase Tingkat Pendapatan Petani dan Penjual Tanaman .....	92
Tabel 4.16	Analisis Aspek <i>Attraction</i> .....	93
Tabel 4.17	Analisis Aspek <i>Attraction</i> Pengunjung .....	94
Tabel 4.18	Analisis Aspek <i>Facilities</i> .....	94
Tabel 4.19	Analisis Aspek <i>Facilities</i> Pengunjung .....	95
Tabel 4.20	Analisis Aspek <i>Infrastructure</i> .....	95
Tabel 4.21	Analisis Aspek <i>Infrastructure</i> Pengunjung .....	96
Tabel 4.22	Analisis Aspek <i>Accessibility</i> .....	96

Tabel 4.23 Analisis Aspek *Accessibility* Pengunjung .....97

Tabel 4.24 Analisis Aspek *Hospitality* .....97

Tabel 4.25 Analisis Aspek *Hospitality* Pengunjung .....98


Tabel 4.26 Skor Suka/Tidak Suka Pengunjung Terhadap Penataan Saat Ini .....98

Tabel 4.27 Fasilitas Pada Kawasan Menurut Standar Kelayakan Daerah Wisata .....102

Tabel 4.30 Analisis Infrastruktur dan Transportasi Kawasan Menurut Standar/Teori .105

Tabel 4.31 Analisis Elemen Pedestrian dan Elemen Lansekap .....108

Tabel 4.32 Kesimpulan penataan Kawasan Wisata Bunga Sidomulyo .....114



## DAFTAR GAMBAR

Nomor	Judul	Halaman
Gambar 1.1	Diagram Kerangka Pemikiran .....	12
Gambar 2.1	Sektor yang Terkait dengan Pariwisata Agrowisata.....	15
Gambar 2.2	Diagram Kerangka Teori dan Tinjauan Studi Kajian Terdahulu .....	30
Gambar 3.1	Batas Wilayah Administrasi Kota Batu dan Kecamatan Batu .....	32
Gambar 3.2	<i>Zoning Map</i> Blok VI-A BWP I .....	33
Gambar 3.3	Peta Potensi Wisata Desa Sidomulyo Kecamatan Batu Kota Batu.....	34
Gambar 3.4	Lokasi Wilayah Studi .....	35
Gambar 3.5	Diagram Kerangka Metode Penelitian .....	50
Gambar 4.1	Persentase Jumlah Pengunjung Obyek Wisata di Kota Batu 2013 .....	52
Gambar 4.2	Fasilitas Umum di Dalam Kawasan Studi .....	56
Gambar 4.3	Penataan Vegetasi Pada Sisi Utara Lapangan .....	58
Gambar 4.4	Penataan Vegetasi pada Kawasan Studi .....	61
Gambar 4.5	Persebaran Fasilitas Umum di Kawasan Studi Jl Gelora Bunga .....	62
Gambar 4.6	Persebaran Fasilitas di Dalam Kawasan .....	65
Gambar 4.7	Peta Sirkulasi dan Pintu Masuk Kawasan .....	71
Gambar 4.8	Sirkulasi Menuju dan Di Dalam Kawasan .....	72
Gambar 4.9	Potensi Aksesibilitas pada Kawasan Wisata Bunga Sidomulyo .....	76
Gambar 4.10	Masalah Umum yang terjadi pada Kawasan Wisata Bunga.....	77
Gambar 4.11	Elemen Lansekap Pada Kawasan Studi .....	78
Gambar 4.12	Persebaran Pohon Glodogan Tiang Pada Kawasan .....	79
Gambar 4.13	Persebaran Pohon Kersen Pada Kawasan .....	80
Gambar 4.14	Persebaran Pohon Flamboyan Pada Kawasan.....	81
Gambar 4.15	Persebaran Bangku, Tempat sampah dan Gazebo Pada Kawasan .....	83
Gambar 4.16	Persebaran Lampu Penerangan Pada Kawasan .....	84
Gambar 4.17	Persebaran <i>Signage</i> Pada Kawasan .....	85
Gambar 4.18	Persentase Pengunjung Berdasarkan Jenis Kelamin .....	87
Gambar 4.19	Persentase Pengunjung Berdasarkan Tingkat Pendidikan .....	88
Gambar 4.20	Persentase Pengunjung Berdasarkan Domisili .....	89
Gambar 4.21	Persentase Pengunjung Berdasarkan Tujuan Berkunjung.....	89
Gambar 4.22	Persentase Pengunjung Berdasarkan Penghasilan .....	90

Gambar 4.23 Persentase Pengunjung Berdasarkan Pengalaman Berkunjung .....	90
Gambar 4.24 Contoh Kegiatan <i>Workshop</i> Menanam Bunga .....	101
Gambar 4.25 Contoh Kegiatan <i>Workshop</i> dan Fasilitas Penunjangnya .....	104
Gambar 4.26 Contoh Penggunaan Material Kayu dan Bambu .....	112
Gambar 4.27 Kondisi Sirkulasi Jalan Pada Kawasan Studi .....	113
Gambar 4.28 Penataan Tanaman Hias Pada Kios Bunga .....	119
Gambar 4.29 Penataan Tanaman di Beberapa Kios pada Kawasan .....	119
Gambar 4.30 Pembagian Ruang pada Fasilitas <i>Workshop</i> .....	120
Gambar 4.31 Rekomendasi Tata Guna Lahan pada Kawasan.....	120
Gambar 4.32 Ukuran Meja Informasi menurut Neufert Standart.....	121
Gambar 4.33 Ukuran dan Contoh Papan Penunjuk Arah .....	121
Gambar 4.34 Standar Ukuran Rak Display pada Toko Swalayan.....	122
Gambar 4.35 Bangunan Masjid Pada Kawasan Studi .....	122
Gambar 4.36 Toilet Umum Pada Kawasan Studi dan Standar Ukuran Toilet .....	122
Gambar 4.37 Contoh Area <i>Camping</i> dan Keran Air Umum .....	123
Gambar 4.38 Rekomendasi Peletakan Fasilitas Pada Kawasan .....	123
Gambar 4.39 Contoh Penerapan Jalur Pejalan Kaki .....	124
Gambar 4.40 Contoh Bentuk Gerbang Masuk Kawasan Studi .....	124
Gambar 4.41 Ukuran Parkir Mobil .....	124
Gambar 4.42 Ukuran <i>Signage</i> pada Tepi Jalan .....	125
Gambar 4.43 Rekomendasi Peletakan Infrastruktur Kawasan .....	125
Gambar 4.44 Penampang Ukuran <i>Paving</i> untuk Pejalan Kaki .....	126
Gambar 4.45 Standar Ukuran Bangku dan Tempat Sampah.....	126
Gambar 4.46 Ukuran Lampu dan Jenis-Jenis Lampu Taman .....	126
Gambar 4.47 Tinggi Tanaman Peneduh Pada Jalur Pejalan Kaki .....	127
Gambar 4.48 Tinggi Tanaman Pengarah Pada Jalur Pejalan Kaki .....	127

## DAFTAR LAMPIRAN

Nomor	Judul	Halaman
Lampiran 1.	Surat Permohonan Data Survey .....	134
Lampiran 2.	Surat Balasan Permohonan Data Survey .....	135
Lampiran 3.	Format Kuesioner Pengunjung dan Petani .....	136
Lampiran 4.	Rencana Induk Pembangunan Kepariwisata Kota Batu .....	139
Lampiran 5.	Artikel mengenai Rencana Pengembangan Kawasan Wisata Bunga Sidomulyo Kota Batu .....	140
Lampiran 6.	Modul Perencanaan Lansekap Jalan oleh Greece M. Lawalata .....	142
Lampiran 7.	Tata Cara Perencanaan Teknik Lansekap Jalan - Departemen Pekerjaan Umum-Direktorat Jenderal Bina Marga .....	143
Lampiran 8.	Penempatan Fasilitas Perlengkapan Jalan - Departemen Perhubungan Direktorat Jenderal Perhubungan Darat .....	144
Lampiran 9.	Data Kuesioner Preferensi Masyarakat terhadap Wisata Sidomulyo ....	145
Lampiran 10.	Berita Acara Revisi Ujian Akhir .....	146

