

## BAB IV

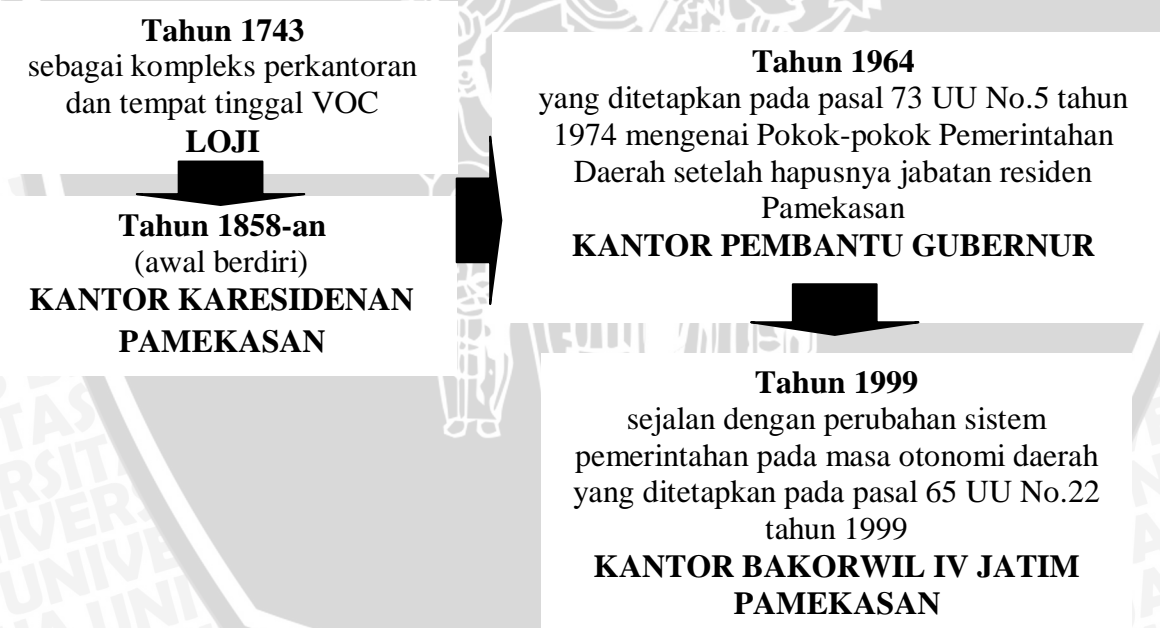
### HASIL DAN PEMBAHASAN

#### 4.1 Tinjauan Objek Penelitian

##### 4.1.1 Bangunan Kantor Bakorwil IV Jatim Pamekasan

Kota Pamekasan dikenal sebagai ‘Kota Karesidenan, yaitu kota sebagai tempat atau lokasi kantor karesidenan Belanda sejak zaman penjajahan Belanda. Salah satu bangunan kantor pemerintah Belanda yang menjadi keistimewaan bangunan karesidenan sejak zaman Belanda yang masih bertahan hingga saat ini adalah bangunan Kantor Bakorwil IV Jatim Pamekasan. Bangunan kantor terletak di kawasan alun-alun Arek Lancor di pusat Kota Pamekasan. Bangunan Kantor Bakorwil adalah salah satu bangunan bergaya kolonial Belanda di sekitar kawasan alun-alun Pamekasan.(Gambar 4.1)

Batas-batas tapak bangunan Kantor Bakorwil IV Jatim Pamekasan, yaitu sebelah barat terdapat bangunan Kantor Dinas Peternakan, sebelah timur adalah Kantor Komite Olahraga Nasional Indonesia, sebelah selatan adalah alun-alun Arek Lancor Pamekasan, dan sebelah utara adalah SMAN 1 Pamekasan.



Gambar 4.1 Diagram sejarah bangunan Kantor Bakorwil IV Jatim Pamekasan

Kompleks di dalam tapak bangunan Kantor Bakorwil IV Jatim Pamekasan, terdapat bangunan baru yaitu rumah dinas bagi kepala Kantor Bakorwil. Bangunan rumah dinas kepala Kantor Bakorwil terpisah dengan bangunan-bangunan kuno yang ada sejak zaman kolonial Belanda, sehingga tidak berpengaruh terhadap bentuk secara spasial, visual, dan struktural pada bangunan Kantor Bakorwil IV Jatim Pamekasan. Bangunan-bangunan pada kompleks Kantor Bakorwil IV Jatim Pamekasan yang berdiri sejak zaman kolonial adalah

bangunan induk Kantor Bakorwil IV Jatim Pamekasan dan bangunan penunjang yang berfungsi sebagai ruang kantor dan gudang.

Pada saat bangunan induk Kantor Bakorwil IV Jatim Pamekasan masih berfungsi sebagai Kantor Karesidenan atau Kantor Pembantu Gubernur, bangunan kantor tidak memiliki kanopi di bagian depan dan belakang bangunan. (Gambar 4.2)



Fasade depan bangunan induk Kantor Bakorwil IV Jatim Pamekasan



Fasade belakang bangunan induk Kantor Bakorwil IV Jatim Pamekasan

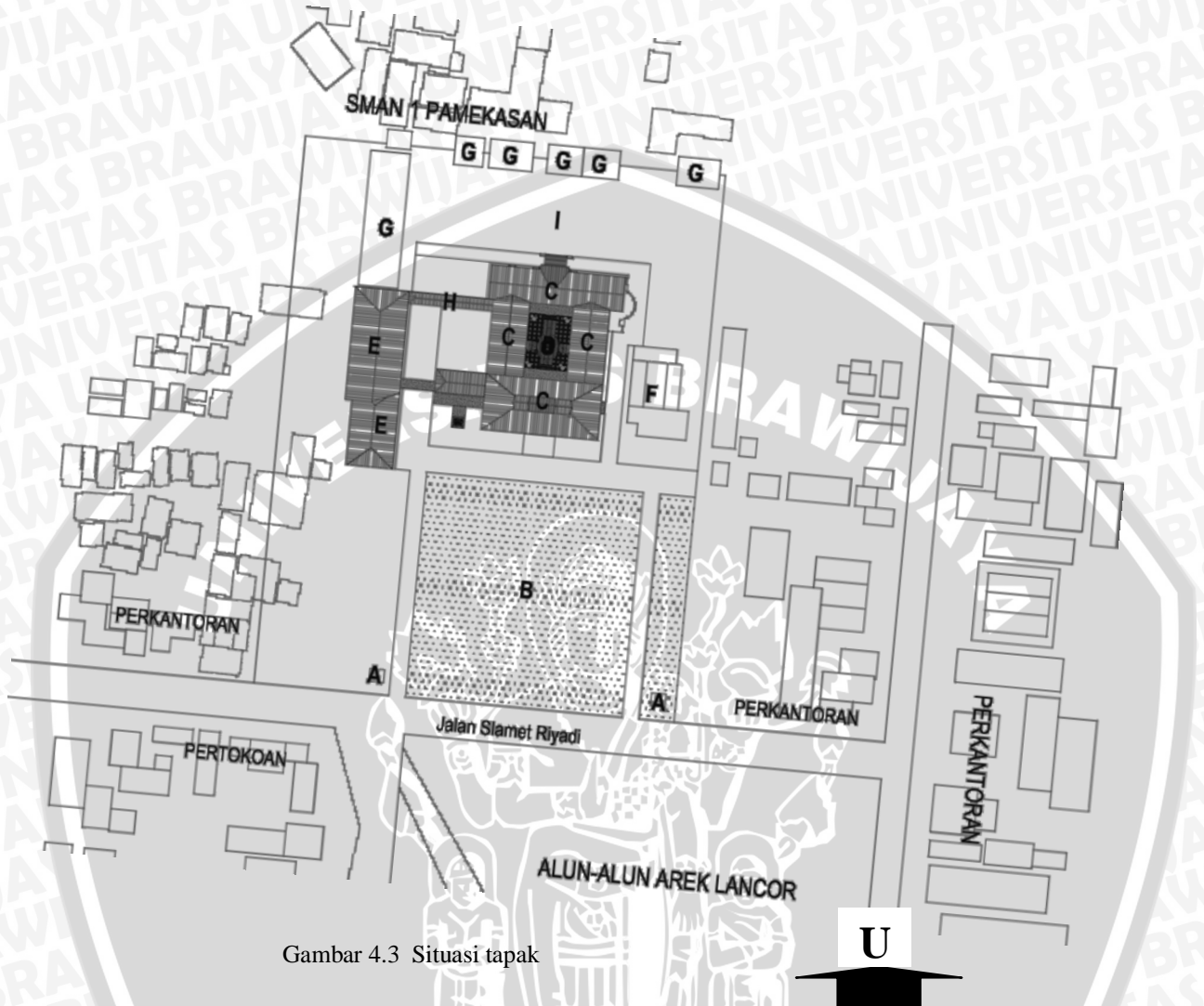


Fasade depan bangunan lama Kantor Bakorwil IV Jatim Pamekasan  
Gambar 4.2 Bangunan Kantor Bakorwil IV Jatin Pamekasan



#### 4.1.2 Data fisik bangunan Kantor Bakorwil IV Jatim Pamekasan

##### Site Plan

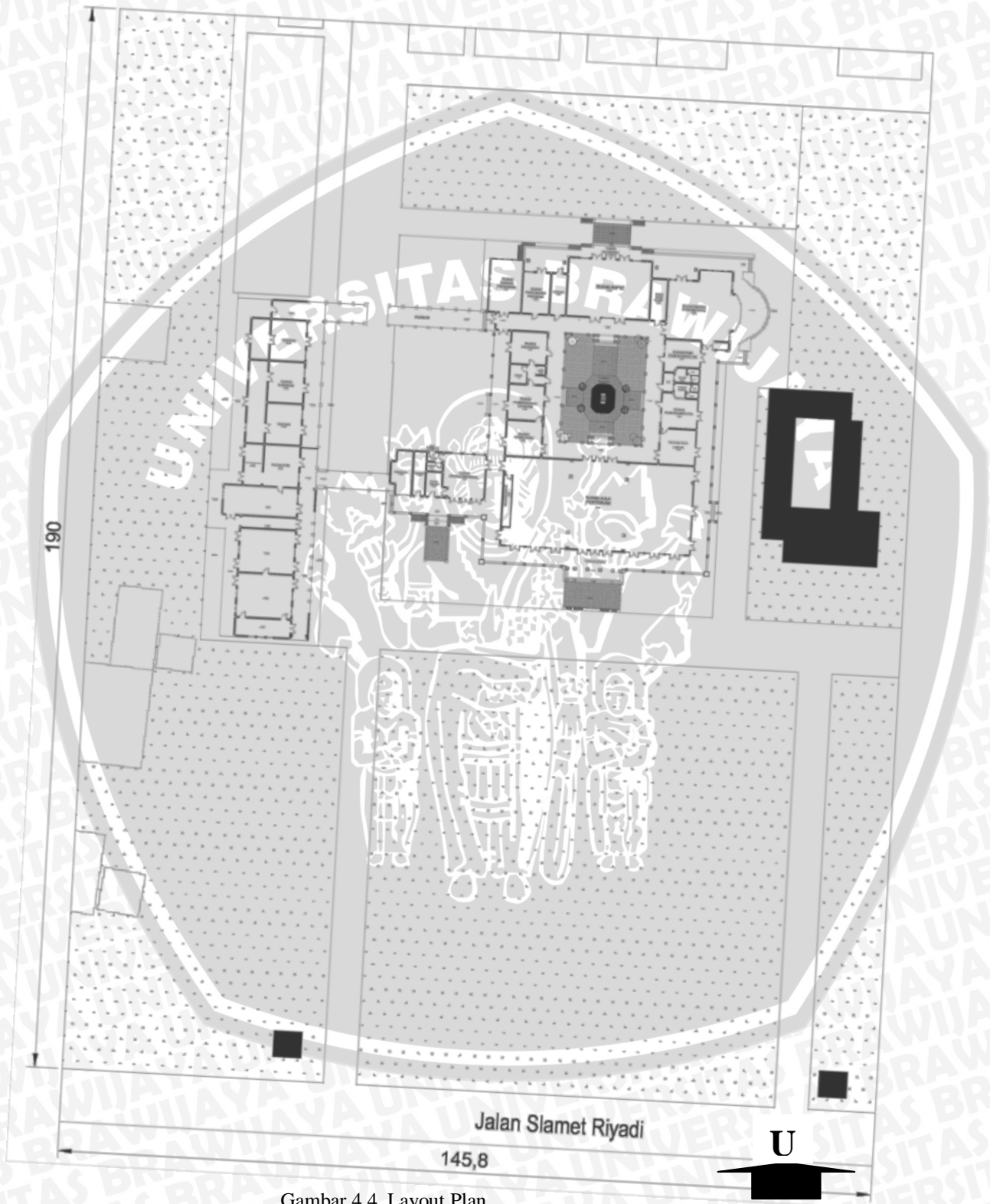


Gambar 4.3 Situasi tapak

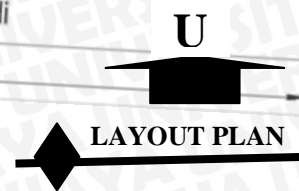
##### KETERANGAN

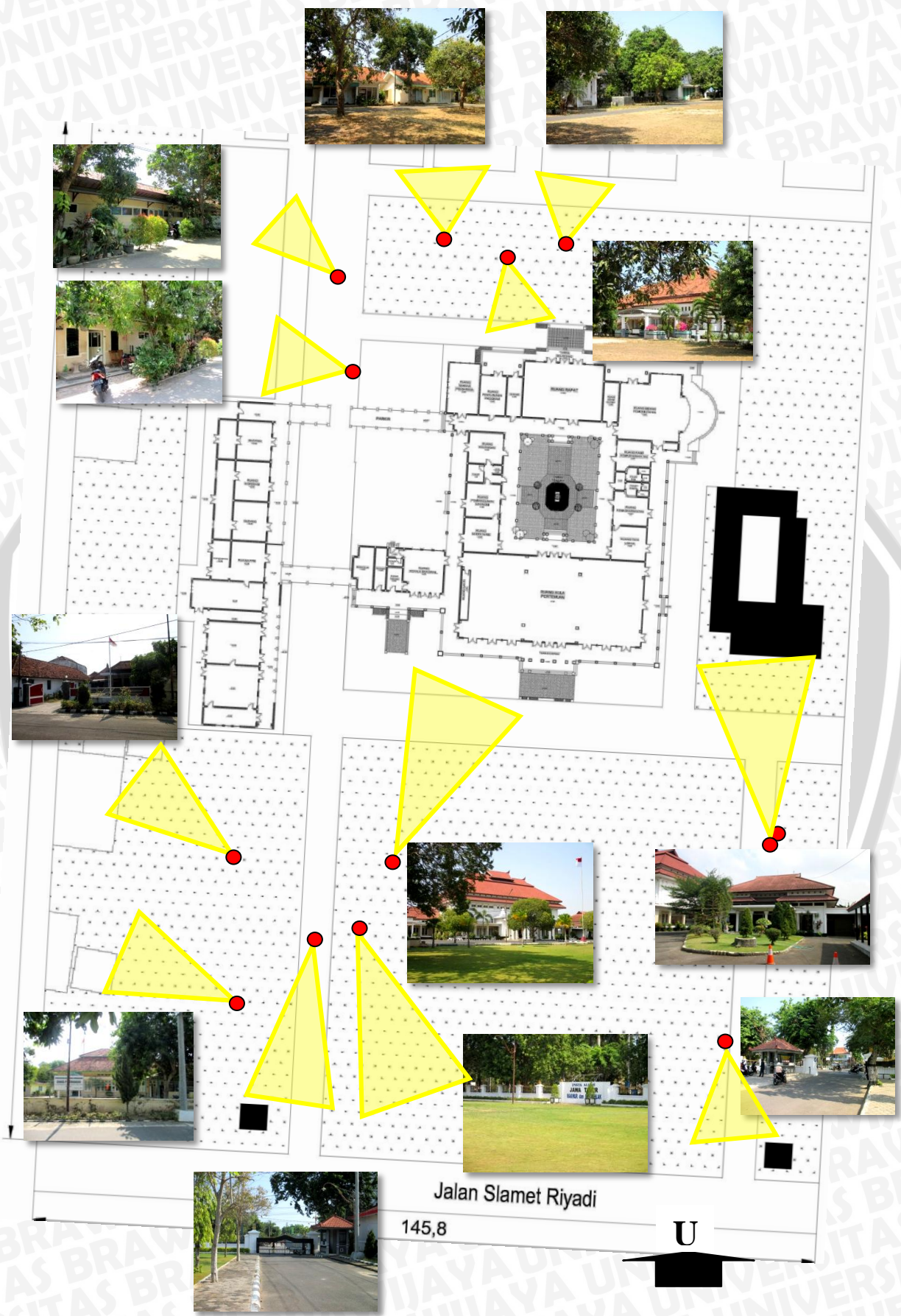
- A. POS SATPAM
- B. HALAMAN DEPAN
- C. BANGUNAN INDUK KANTOR  
BAKORWIL IV JATIM PAMEKASAN
- D. TAMAN TENGAH
- E. BANGUNAN PENUNJANG BAKORWIL
- F. RUMAH DINAS KEPALA BAKORWIL
- G. RUMAH DINAS PEGAWAI
- H. PARKIR
- I. HALAMAN BELAKANG

Layout Plan



Gambar 4.4 Layout Plan  
Sumber: Kantor Bakorwil IV Jatim Pamekasan





Gambar 4.5 Visualisasi kondisi bangunan dan sekitar bangunan  
 Sumber: Kantor Bakorwil IV Jatim Pamekasan

**Visualisasi kondisi bangunan dan sekitar bangunan**





Gambar 4.6 Tampak depan(selatan) tapak Kantor Bakorwil IV Jatim Pamekasan

**TAMPAK DEPAN TAPAK (SELATAN)**



Gambar 4.7 Tampak belakang(utara) tapak Kantor Bakorwil IV Jatim Pamekasan

**TAMPAK BELAKANG TAPAK (UTARA)**



Gambar 4.8 Tampak samping(timur) tapak Kantor Bakorwil IV Jatim Pamekasan

**TAMPAK SAMPING TAPAK (TIMUR)**



Gambar 4.9 Tampak samping(barat) tapak Kantor Bakorwil IV Jatim Pamekasan

**TAMPAK SAMPING TAPAK (BARAT)**

## Denah

Denah bangunan induk Kantor Bakorwil IV Jatim Pamekasan tidak terjadi perubahan secara signifikan, hanya saja menambah penyekatan ruang pada ruang aula pertemuan, yaitu digunakan sebagai ruang ganti/gudang disesuaikan dengan kebutuhan apabila terjadi acara pertemuan atau penyewaan ruangan bila ada acara tertentu. Bangunan kantor induk ini juga terjadi penambahan kanopi pada bagian depan, samping, dan belakang bangunan. Berbeda dengan bangunan penunjang yang berada di samping barat kantor induk, denah bangunan penunjang Kantor Bakorwil tidak mengalami perubahan dari awal dibangun.

