BAB V
PENUTUP

5.1 Kesimpulan

1. Perancangan Pusat Imformasi Wisata (PIW) Pendakian Gunung Semeru ini berdasarkan pada sumbu lokasi penting atau objek yang berpengaruh terhadap wisata pendakian Gunung Semeru di Kabupaten Lumajang.
2. Metode perancangan PIW ini menggunakan metode programatik karena mewadahi fungsi yang kompleks yang didasarkan pada pariwisata dan kelestarian alam lingkungan di sekitar obyek wisata.

5.2 Saran

1. Pusat Informasi Wisata Pendakian Gunung Semeru hendaknya dapat menyatukan setiap objek wisata di Kabupaten Lumajang maupun kota disekitarnya, selain sebagai pusat yang menyinergikan objek wisata pendakian Gunung Semeru juga untuk mempermudah wisatawan dalam memahami dan mencari informasi mengenai Gunung Semeru.
2. Pemerintah Kabupaten Lumajang hendaknya memberikan perhatian yang sungguh terhadap pengembangan pusat pariwisata dan objek pariwisatanya mengingat pariwisata merupakan salah satu cara untuk meningkatkan pendapatan daerah Kabupaten Lumajang.

DAFTAR PUSTAKA

Abdul, K. 2003. *Pengenalan Sistem Informasi*. Yogyakarta: Andi Yogyakarta.

Anonim. 2014. *Peta Malang*. (Online), Situs komunitas di Malang, http://halomalang.com/peta-malang/detail/n-dayung. (diakses 1 Mei 2015)

Anonim. 2012. *Kontruksi Bambu Sebagai Alternatif Pengganti Kayu*. (Online), http://www.ikhwanesia.com/2012/06/konstruksi-bambu-sebagai-alternatif.html. (diakses 2 Mei 2015)

Anton M. Meliono. 1990. *Kamus Besar Bahasa Indonesia*. Jakarta: Penerbit Balai Pustaka

Bappeda. 2013. *Rencana Tata Ruang Wilayah kabupaten Lumajang Tahun 2013-2030*. (online), Situs resmi pemerintah kabupaten Lumajang, http: //www.kabupatenlumajang.go.id/. (diakses 20 februari 2015)

Cowan, S and Ryn, S. 1996. *Ecological Design*. USA: Island Press

Departemen Kehutanan. 2001. *Data dan Informasi Kehutanan Propinsi Jawa Timur*. Malang: DEPHUT.

Dewobroto, W. 2011. *Struktur Kayu*. https://wiryanto.wordpress.com. (diakses 2 Mei 2015)

Lopes, O. H. 2007. *Bamboo The Gift of the Gods. (Online)*, Bamboscar2@007mundo.com (diakses 2015)

Lynch, K. A. 1960. *The Image of the City*. USA: Massachusetts Institute of Technology

Mill, R. C. & Sastrio T. B. 2000. *The Tourism The International Bussiness: Edisi bahasa Indonesia*. Jakarta: Raja Grafindo Persada.

Soekadijo, R. G. 2000. *Anatomi Pariwisata: Memahami Pariwisata Sebagai System Linkage*. Jakarta: Gramedia Pustaka Utama

Sukawi. 2010. *Bambu Sebagai Alternatif Bahan Bangunan Dan Konstruksi Di daerah Rawan Gempa*. Semarang. Skripsi tidak dipublikasikan. Semarang: Universitas Diponegoro.

Williams, D. E. 2007. *Sustainable Design: Ecology, Architecture and Planning*. USA: John Willey and Sons

Yoeti, O. A. 1996. *Pengantar Ilmu Pariwisata*. Bandung: Angkasa.

Hui, Sam C. M. 1996 (updated 2002). *Sustainable Architecture*. http://www.arch.hku.hk/research/beer/sustain.htm. Didownload November 2015.

Lampiran

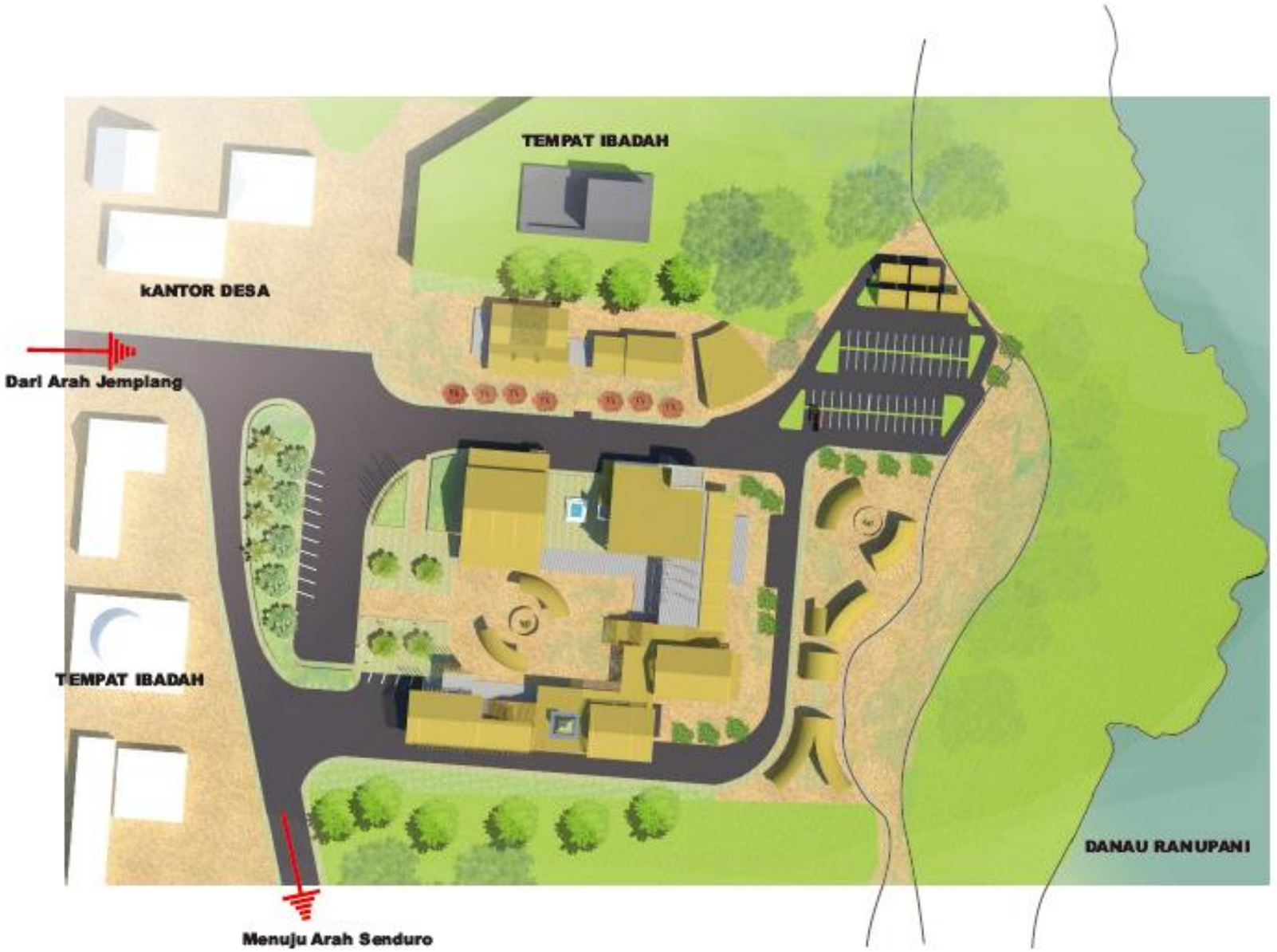

UNIVERSITAS BRAWIJAYA
FAKULTAS TEKNIK JURS. ARSITEKTUR
Jalan MT. Haryono 167 Malang

Project

Skripsi Arsitektur

JUDUL TUGAS

Pusat Informasi Wisata Pendukan Gunung Semeru

Luas Tapak	Luas Bangunan

Dosen Pembimbing 1:
Ir. Edi Hari P, MT.

Dosen Pembimbing 2:
Ir. Bambang Yatnawijaya

CATATAN

Nama Mahasiswa:
Ahmad Farid Ardiansyah

NIM:
105060500111033

JUDUL GAMBAR	SKALA
	1:400

KODE GAMBAR	LEMBAR KE	JML. LMBR

repository.ub.ac.id

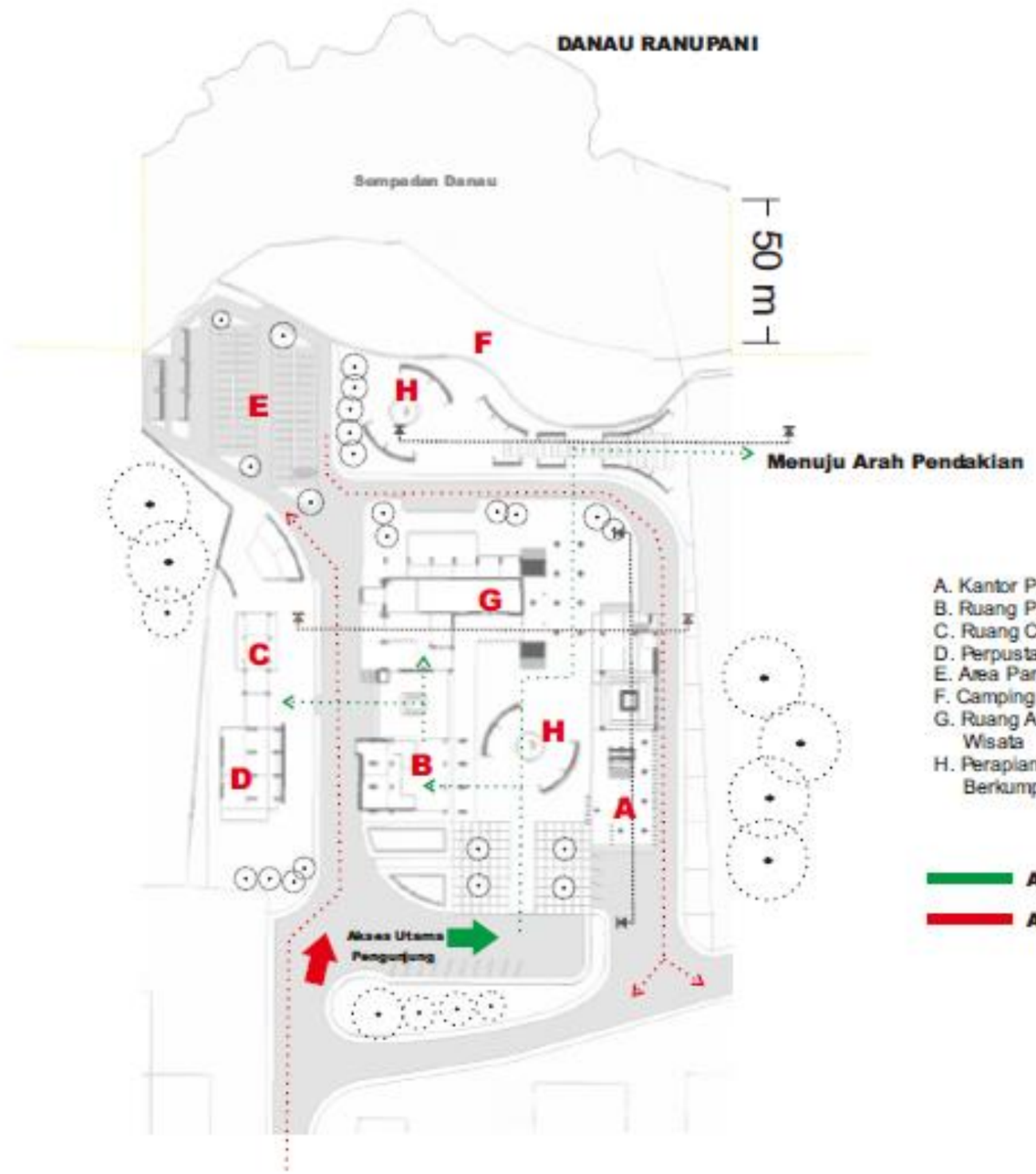

UNIVERSITAS BRAWIJAYA
FAKULTAS TEKNIK JURUSAN ARSITEKTUR
Jalan M.T. Haryono 167 Malang

Project

Skripsi Arsitektur

JUDUL TUGAS

Pusat Informasi Wisata Pendakian Gunung Semeru

Luas Tapak | Luas Bangunan

Dosen Pembimbing 1:
Ir. Bakti Hari P, MT.

Dosen Pembimbing 2:
Ir. Bambang Yatnawijaya

CATATAN

Nama Mahasiswa:
Ahmad Farid Ardiansyah

NIM:
105060500111053

JUDUL GAMBAR | SKALA

1:400

KODE GAMBAR | LEMBAR KE | JML. LMBR

repository.ub.ac.id

repository.ub.ac.id

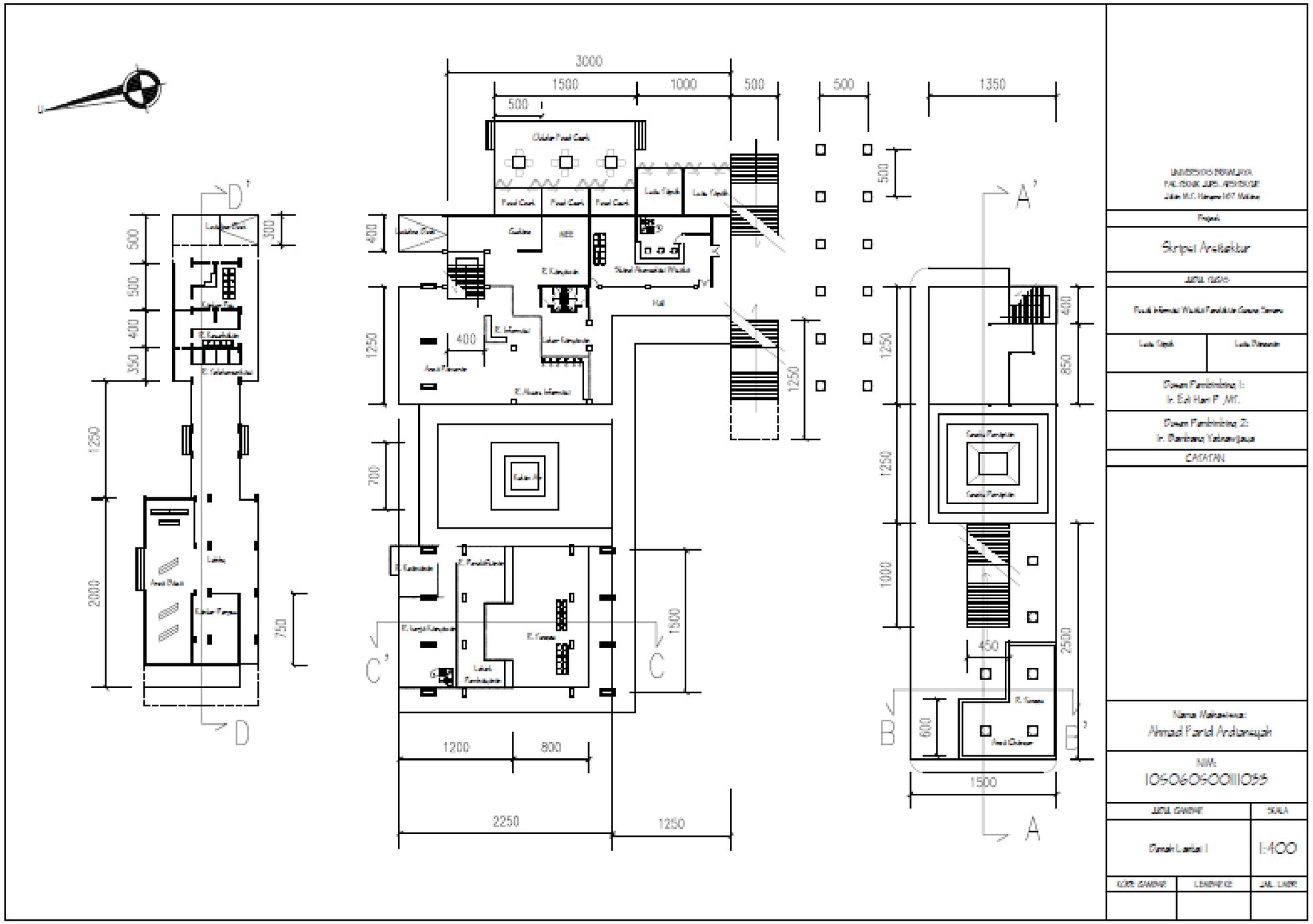

UNIVERSITAS BRAWIJAYA

repository.ub.ac.id
UNIVERSITAS BRAWIJAYA

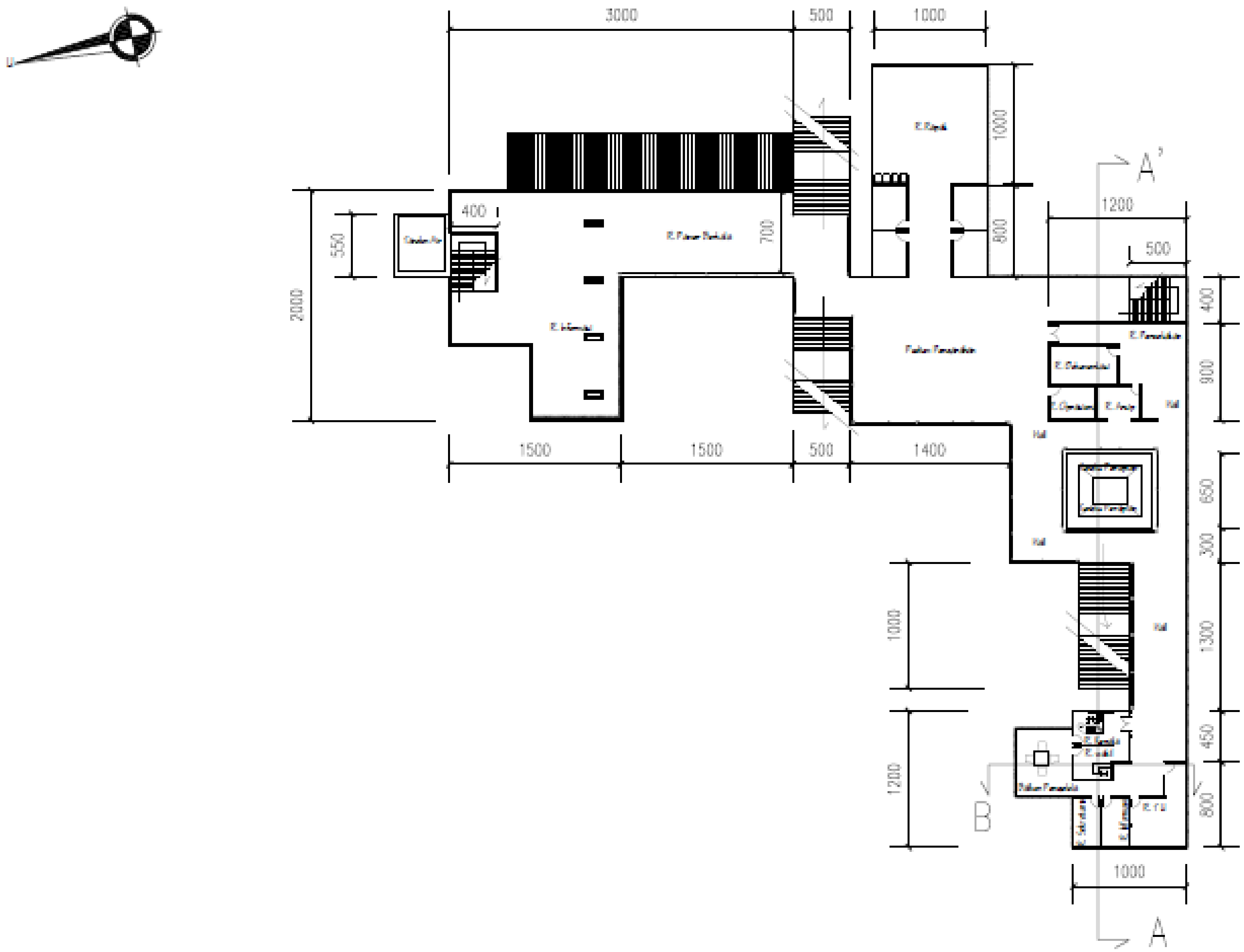

UNIVERSITAS BRAWIJAYA
FAKULTAS TEKNIK JURUSAN ARSITEKTUR
Jalan M.T. Haryono 167 Malang

Proyek

Skripsi Arsitektur

JUDUL TUGAS

Pusat Informasi Wisata Pendakian Gunung Semeru

Luas Tapak	Luas Bangunan

Dosen Pembimbing 1:
Ir. Edi Hari P., MT.

Dosen Pembimbing 2:
Ir. Bambang Yatnawijaya

CATATAN

Nama Mahasiswa:
Ahmad Farid Ardiansyah

NIM:
105060500111055

JUDUL GAMBAR	SKALA
Denah Lantai 2	1:400

KODE GAMBAR	LEMBAR KE	JML. LMBR

UNIVERSITAS BRAWIJAYA

repository.ub.ac.id

Tampak Selatan Bangunan

Tampak Depan Bangunan

UNIVERSITAS BRAWIJAYA
FAKULTAS ILMU ARSITEKTUR
Jalan MT. Haryono 167 Malang

Project

Skripsi Arsitektur

JUDUL TUGAS

Pusat Informasi Wisata Pendakian Gunung Semeru

Lulus Tepat	Lama Pengerjaan

Dosen Pembimbing I:
Ir. Edi Hari P, MT.

Dosen Pembimbing 2:
Ir. Bambang Yahnawijaya

CATATAN

Nama Mahasiswa
Ahmad Farid Ardiansyah

NIM
105060500111055

JUDUL GAMBAR	SKALA
	1:400

NOMOR GAMBAR	LEMBARAN KE	JML. LEMBAR

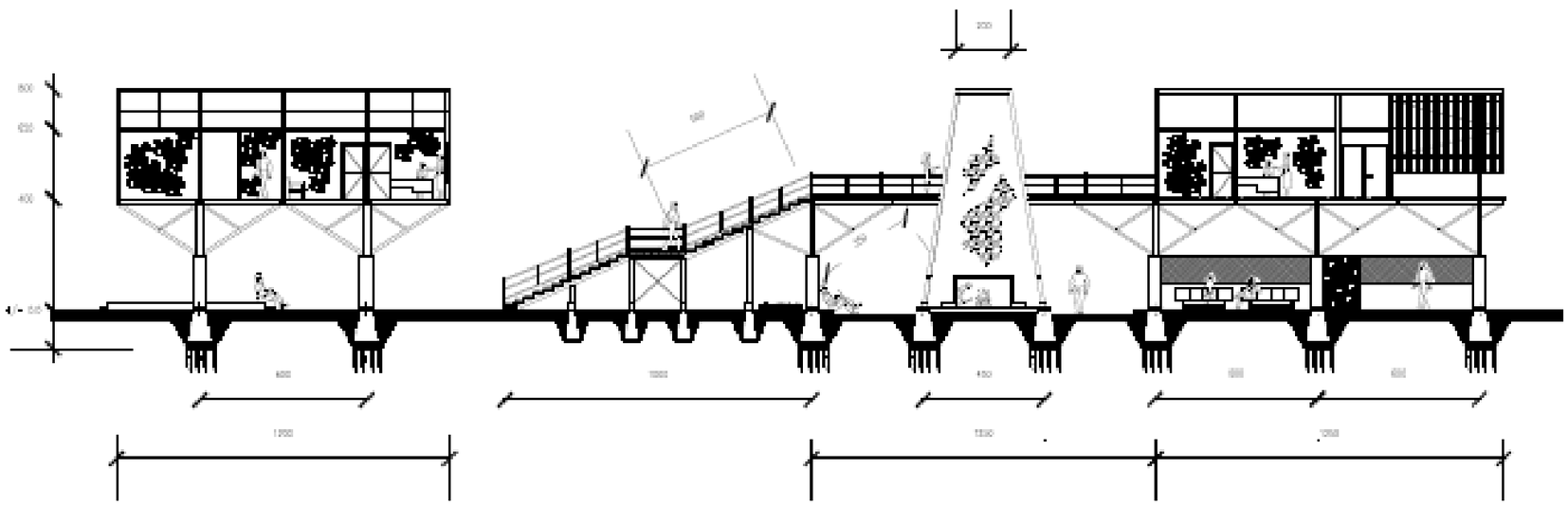

UNIVERSITAS BRAWIJAYA
FAKULTAS TEKNIK ARSITEKTUR
Jalan M.T. Haryono 167 Malang

Project

Skripsi Arsitektur

JUDUL TUGAS

Pusat Informasi Wisata Pendidikan Gunung Semeru

Lulu Tipuk	Lulu Bimasakti

Dosen Pembimbing 1:
Ir. Edi Hari P. MT.

Dosen Pembimbing 2:
Ir. Bambang Yatnawijaya

CATATAN

Nama Mahasiswa:
Ahmad Farid Ardiansyah

NIM:
105060500111055

JUDUL GAMBAR	SKALA
Potongan A-A'	1:200

KODE GAMBAR	LEMBAR KE	JML. LMBR

repository.ub.ac.id

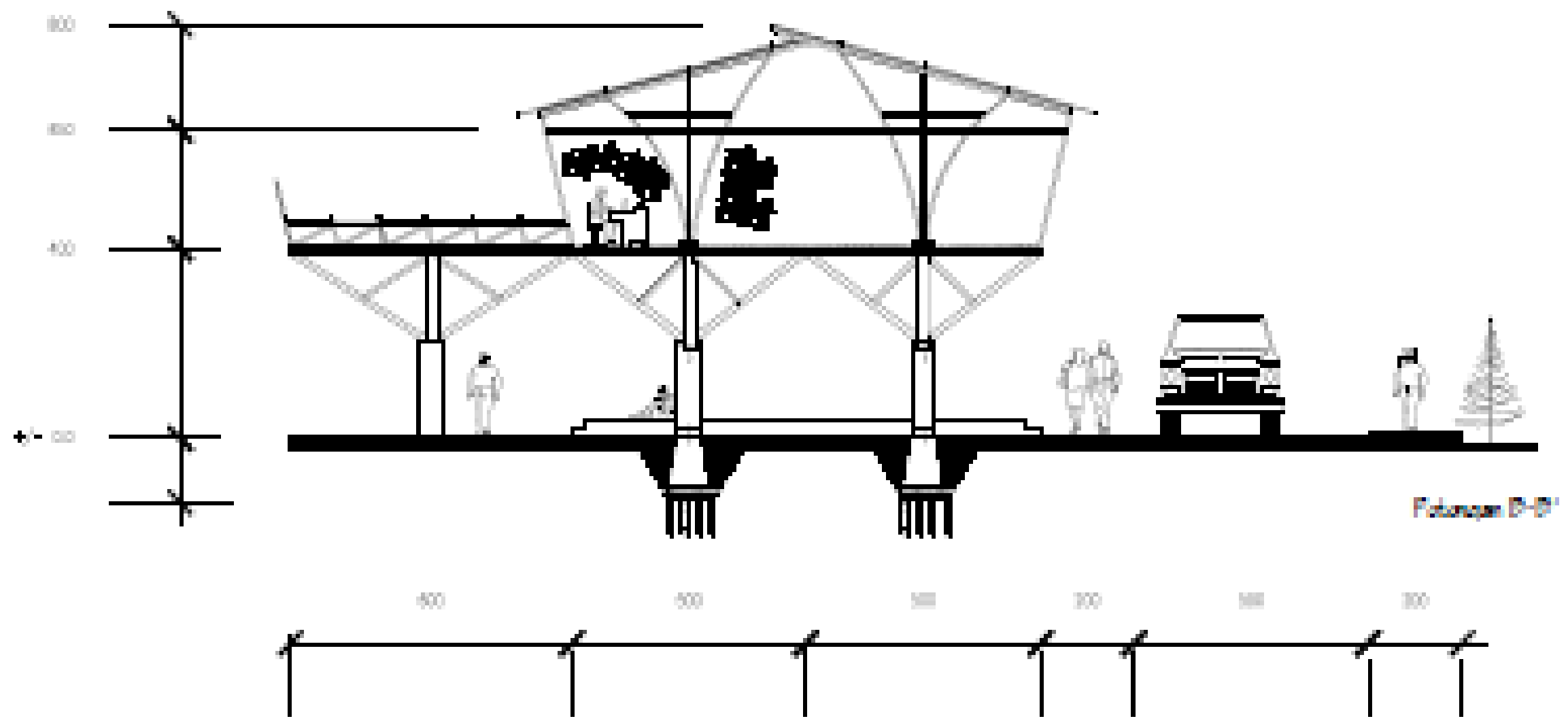

Potongan B-B'

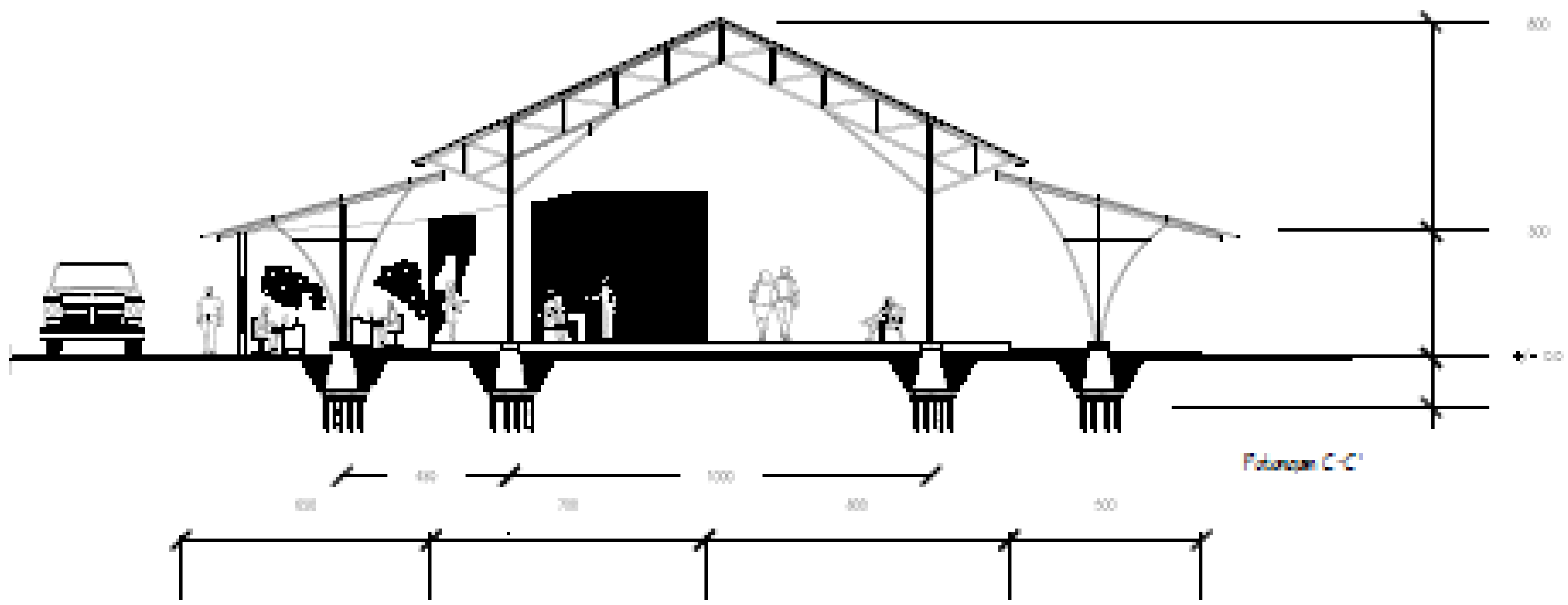

Potongan C-C'

UNIVERSITAS BRAWIJAYA
FAK. TEKNIK JURS. ARSITEKTUR
Jalan M.T. Haryono 167 Malang

Proyek

Skripsi Arsitektur

JUDUL TUGAS

Pusat Informasi Wisata Pendakian Gunung Semeru

Dosen Pembimbing 1:
Ir. Edi Hari P., MT.

Dosen Pembimbing 2:
Ir. Bambang Yatnawijaya

CATATAN

Nama Mahasiswa:
Ahmad Farid Ardiansyah

NIM:
105060500111055

JUDUL GAMBAR	SKALA
Potongan	1:200

KODE GAMBAR	LEMBAR KE	JML. LMBR

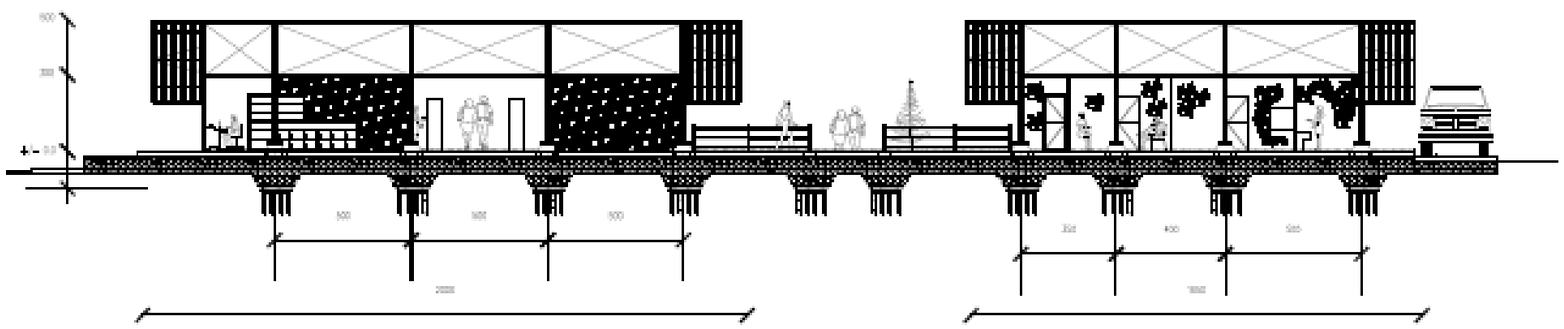

UNIVERSITAS BRAWIJAYA
FAKULTAS TEKNIK JURSL. ARSITEKTUR
Jalan M.T. Haryono 167 Malang

Projek

Skripsi Arsitektur

JUDUL TUGAS

Pusat Informasi Wisata Pendidikan Gunung Semeru

Lalu Tapak	Lalu Bangunan

Dosen Pembimbing 1:
Ir. Edi Hari P ,MT.

Dosen Pembimbing 2:
Ir. Bambang Yatnawijaya

CATATAN

Nama Mahasiswa:
Ahmad Farid Ardianeyah

NIM:
105060500111055

JUDUL GAMBAR	SKALA
Potongan D-D'	1:200

KODE GAMBAR	LEMBAR KE	JML. LMBR

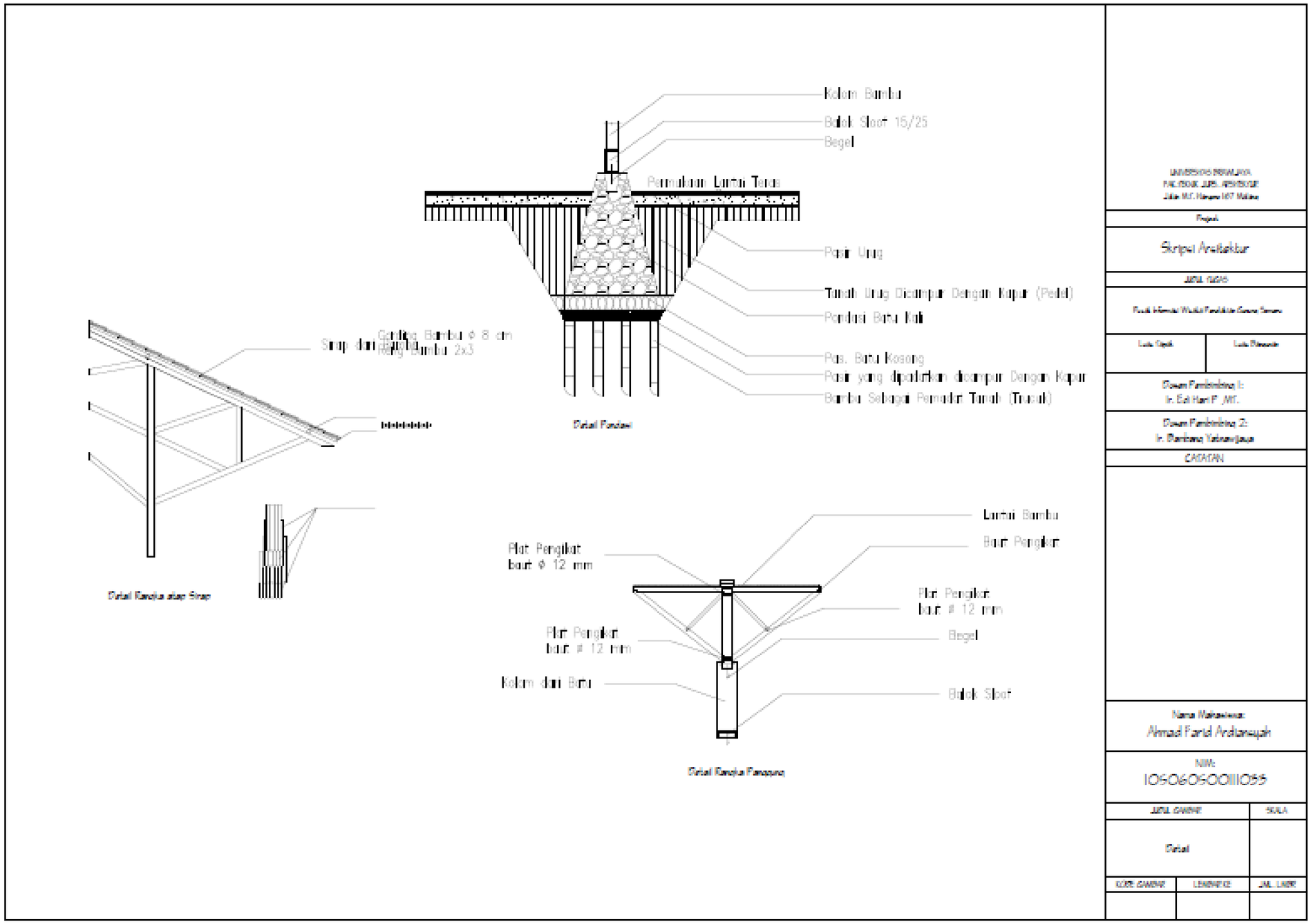
Kolom Bambu
Balok Sloof 15/25
Begel
Permukaan Lantai Teras
Pasir Urug
Tanah Urug Dicampur Dengan Kapur (Pedel)
Pondasi Batu Kali
Pas. Batu Kosong
Pasir yang dipadatkan dicampur Dengan Kapur
Bambu Sebagai Pemadat Tanah (Trucuk)
Detail Pondasi
Gording Bambu ø 8 cm
Rang Bambu 2x3
Detail Rangka atap Sirap
Lantai Bambu
Baut Pengikat
Plat Pengikat
baut ø 12 mm
Plat Pengikat
baut ø 12 mm
Plat Pengikat
baut ø 12 mm
Begel
Kolom dari Batu
Balok Sloof
Detail Rangka Panggung
Skripsi Arsitektur
Dosen Pembimbing 1:
Dosen Pembimbing 2:
CATATAN
Nama Mahasiswa:
Ahmad Farid Ardianeyah
NIM:
105060500111055
Detail