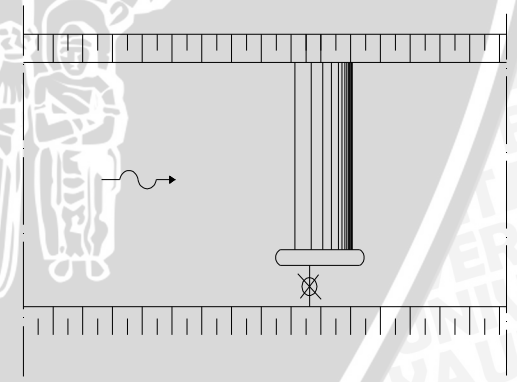

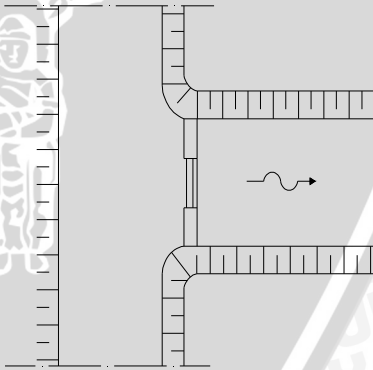


Nama Saluran / Bangunan : Dam Sumber Nangka  
 Desa : Sukogidri  
 Kecamatan : Ledokombo  
 Pengamat Pengairan : Kalisat  
 Jaringan Irigasi : Sumber Nangka  
 Daerah Irigasi : Ajung



Kondisi : - Kondisi tubuh bangunan baik  
 - Kondisi pintu rusak dan hilang  
 - Luas baku = 1393 Ha  
 Lebar Efektif : 20 m  
 Jenis Bangunan : Bendung  
 Koordinat : x = 0816457  
 y = 9102284

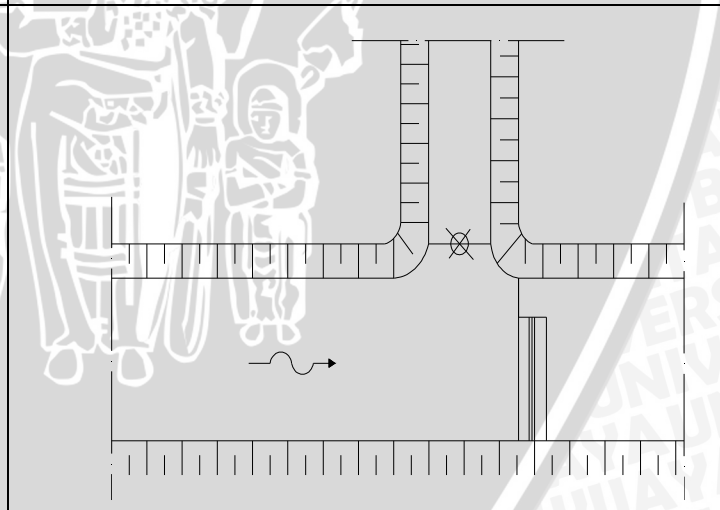


<p>Nama Saluran / Bangunan : BSNi 1</p> <p>Desa : Ledokombo</p> <p>Kecamatan : Ledokombo</p> <p>Pengamat Pengairan : Kalisat</p> <p>Jaringan Irigasi : Sumber Nangka</p> <p>Daerah Irigasi : Ajung</p>	
<p>Kondisi : - Kondisi tubuh bangunan baik          - Kondisi pintu skot balok baik          - Luas baku = 1 Ha</p> <p>Lebar Efektif : 5 m</p> <p>Jenis Bangunan : Bangunan Sadap</p> <p>Koordinat : x = 0816440          y = 9102134</p>	

Nama Saluran / Bangunan : BSNi 2  
 Desa : Ledokombo  
 Kecamatan : Ledokombo  
 Pengamat Pengairan : Kalisat  
 Jaringan Irigasi : Sumber Nangka  
 Daerah Irigasi : Ajung



Kondisi : - Kondisi tubuh bangunan terdapat retakan  
 - pintu rusak dan moorheiss hilang  
 - Luas baku = 6 Ha  
 Lebar Efektif : 5 m  
 Jenis Bangunan : Bangunan Sadap  
 Koordinat : x = 0816055  
 y = 9102008

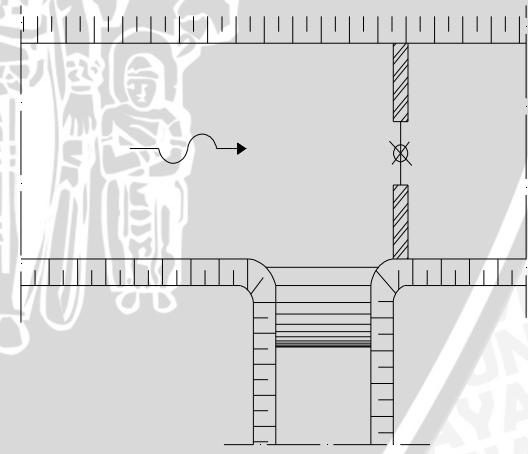




Nama Saluran / Bangunan : BSNi 3  
 Desa : Ledokombo  
 Kecamatan : Ledokombo  
 Pengamat Pengairan : Kalisat  
 Jaringan Irigasi : Sumber Nangka  
 Daerah Irigasi : Ajung



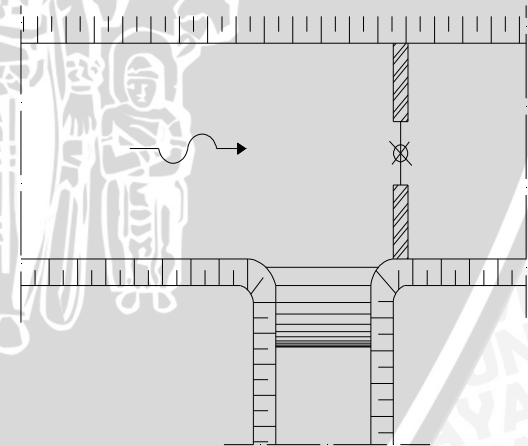
Kondisi : - tubuh bangunan terdapat retakan  
 - pintu rusak dan moorheiss hilang  
 - Luas baku = 48 Ha  
 Lebar Efektif : 5 m  
 Jenis Bangunan : Bangunan Sadap  
 Koordinat : x = 0815950  
 y = 9101853



Nama Saluran / Bangunan : BSNi 4  
 Desa : Ledokombo  
 Kecamatan : Ledokombo  
 Pengamat Pengairan : Kalisat  
 Jaringan Irigasi : Sumber Nangka  
 Daerah Irigasi : Ajung



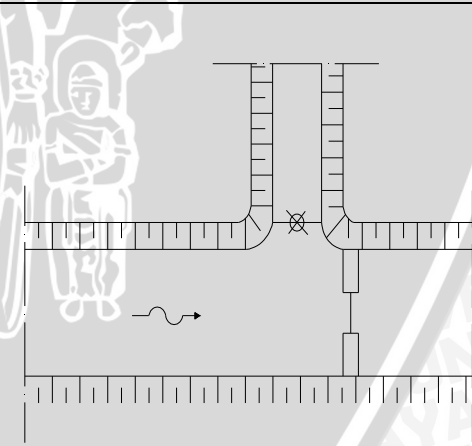
Kondisi : - Kondisi tubuh bangunan cukup  
 - pintu rusak dan moorheiss hilang  
 - Luas baku = 67 Ha  
 Lebar Efektif : 5 m  
 Jenis Bangunan : Bangunan Sadap  
 Koordinat : x = 0815260  
 y = 9101524



Nama Saluran / Bangunan : BSNi 5  
 Desa : Sumber Anget  
 Kecamatan : Ledokombo  
 Pengamat Pengairan : Kalisat  
 Jaringan Irigasi : Sumber Nangka  
 Daerah Irigasi : Ajung



Kondisi : - Kondisi tubuh bangunan cukup baik  
 - Kondisi pintu baik  
 - Luas baku = 15 Ha  
 Lebar Efektif : 5 m  
 Jenis Bangunan : Bangunan Sadap  
 Koordinat : x = 0815169  
 y = 9101351

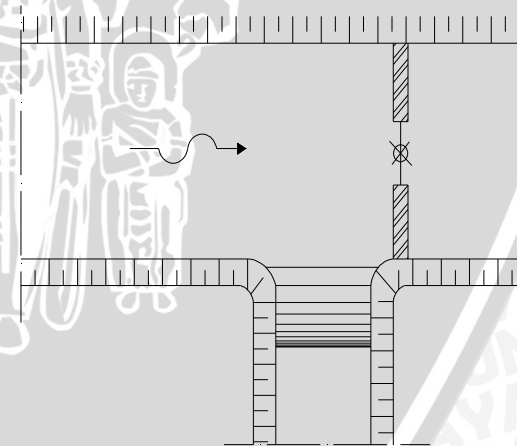




Nama Saluran / Bangunan : BSNi 6  
 Desa : Sumber Anget  
 Kecamatan : Ledokombo  
 Pengamat Pengairan : Kalisat  
 Jaringan Irigasi : Sumber Nangka  
 Daerah Irigasi : Ajung



Kondisi : - terdapat retakan pada sayap dan lantai  
 - Kondisi pintu baik  
 - Luas baku = 24 Ha  
 Lebar Efektif : 5 m  
 Jenis Bangunan : Bangunan Sadap  
 Koordinat : x = 0814805  
 y = 9101195



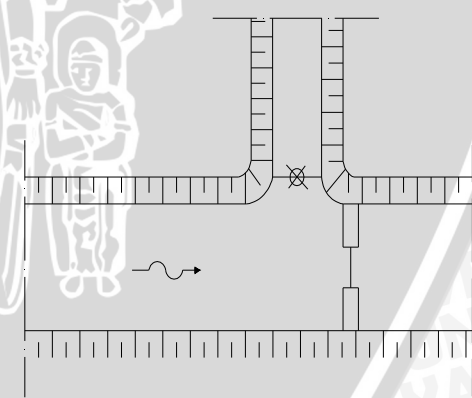
<p>Nama Saluran / Bangunan : BSNi 7</p> <p>Desa : Sumber Anget</p> <p>Kecamatan : Ledokombo</p> <p>Pengamat Pengairan : Kalisat</p> <p>Jaringan Irigasi : Sumber Nangka</p> <p>Daerah Irigasi : Ajung</p>	
<p>Kondisi : - terdapat retakan pada sayap dan lantai          - Kondisi pintu baik          - Luas baku = 21 Ha</p> <p>Lebar Efektif : 5 m</p> <p>Jenis Bangunan : Bangunan Sadap</p> <p>Koordinat : x = 0814518          y = 9101288</p>	


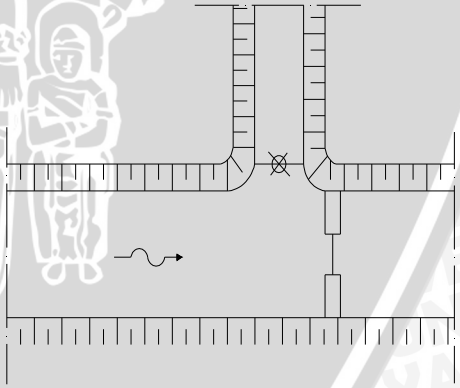



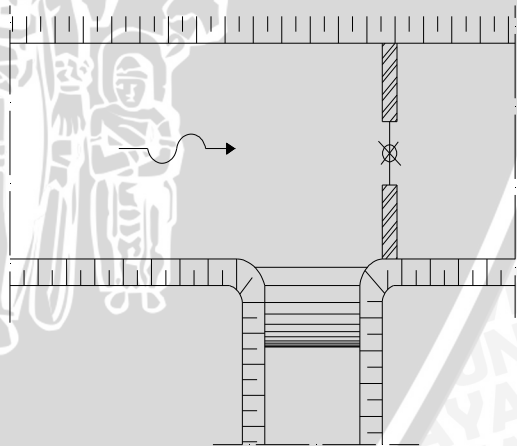
Nama Saluran / Bangunan : BSNi 8  
 Desa : Sumber Anget  
 Kecamatan : Ledokombo  
 Pengamat Pengairan : Kalisat  
 Jaringan Irigasi : Sumber Nangka  
 Daerah Irigasi : Ajung



Kondisi : - terdapat sedikit retakan pada sayap  
 - Kondisi pintu baik  
 - Luas baku = 6 Ha  
 Lebar Efektif : 6 m  
 Jenis Bangunan : Bangunan Sadap  
 Koordinat : x = 0813744  
 y = 9100976



<p>Nama Saluran / Bangunan : BSNi 9</p> <p>Desa : Plalangan</p> <p>Kecamatan : Kalisat</p> <p>Pengamat Pengairan : Kalisat</p> <p>Jaringan Irigasi : Sumber Nangka</p> <p>Daerah Irigasi : Ajung</p>	
<p>Kondisi : - Kondisi tubuh bangunan rusak parah - pintu rusak dan moorheiss hilang - Luas baku = 10 Ha</p> <p>Lebar Efektif : 3 m</p> <p>Jenis Bangunan : Bangunan Sadap</p> <p>Koordinat : x = 0813600 y = 9100946</p>	

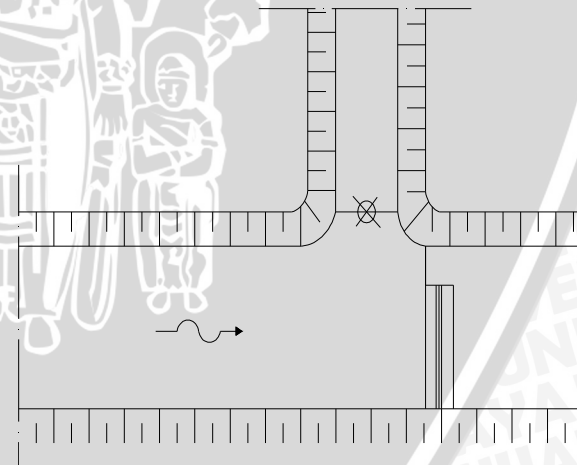
<p>Nama Saluran / Bangunan : BSNi 10</p> <p>Desa : Plalangan</p> <p>Kecamatan : Kalisat</p> <p>Pengamat Pengairan : Kalisat</p> <p>Jaringan Irigasi : Sumber Nangka</p> <p>Daerah Irigasi : Ajung</p>	
<p>Kondisi : - Kondisi tubuh bangunan baik          - pintu rusak dan moorheiss hilang          - Luas baku = 106 Ha</p> <p>Lebar Efektif : 3 m</p> <p>Jenis Bangunan : Bangunan Sadap</p> <p>Koordinat : x = 0813574          y = 9100924</p>	



Nama Saluran / Bangunan : BSNa 1  
 Desa : Sukogidri  
 Kecamatan : Ledokombo  
 Pengamat Pengairan : Kalisat  
 Jaringan Irigasi : Sumber Nangka  
 Daerah Irigasi : Ajung




Kondisi : - Kondisi tubuh bangunan baik  
 - Kondisi pintu rusak  
 - Luas baku = 41 Ha  
 Lebar Efektif : 4 m  
 Jenis Bangunan : Bangunan Sadap  
 Koordinat : x = 0816199  
 y = 9102315


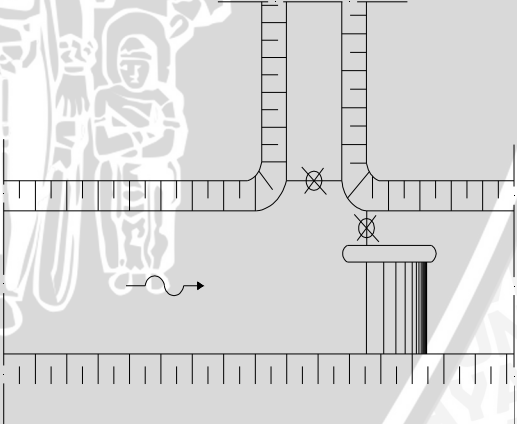


Nama Saluran / Bangunan : BSNa 2  
 Desa : Sukogidri  
 Kecamatan : Ledokombo  
 Pengamat Pengairan : Kalisat  
 Jaringan Irigasi : Sumber Nangka  
 Daerah Irigasi : Ajung



Kondisi : - Kondisi tubuh bangunan baik  
 - Kondisi pintu rusak parah  
 - Luas baku = 40 Ha  
 Lebar Efektif : 4 m  
 Jenis Bangunan : Bangunan Sadap  
 Koordinat : x = 0815840  
 y = 9102607



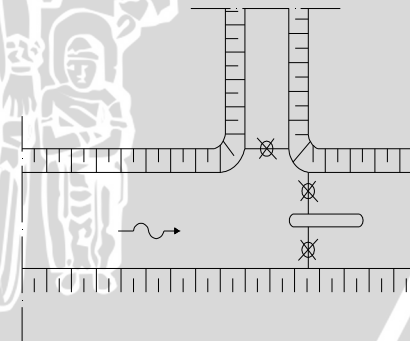
<p>Nama Saluran / Bangunan : BSNa 3</p> <p>Desa : Sumber Anget</p> <p>Kecamatan : Ledokombo</p> <p>Pengamat Pengairan : Kalisat</p> <p>Jaringan Irigasi : Sumber Nangka</p> <p>Daerah Irigasi : Ajung</p>	
<p>Kondisi : - Kondisi tubuh bangunan baik          - Kondisi pintu rusak          - Luas baku = 16 Ha</p> <p>Lebar Efektif : 4 m</p> <p>Jenis Bangunan : Bangunan Sadap</p> <p>Koordinat : x = 0814384          y = 9102647</p>	


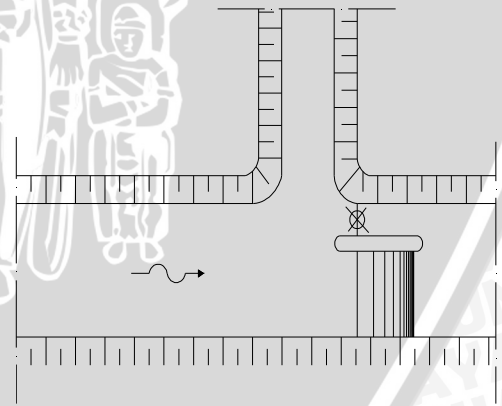


Nama Saluran / Bangunan : BSNa 4  
 Desa : Sumber Anget  
 Kecamatan : Ledokombo  
 Pengamat Pengairan : Kalisat  
 Jaringan Irigasi : Sumber Nangka  
 Daerah Irigasi : Ajung




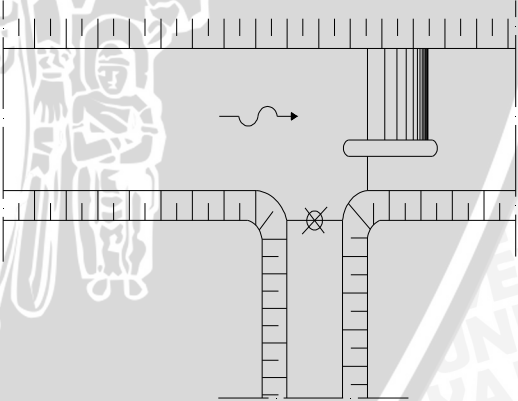
Kondisi : - Kondisi tubuh bangunan baik  
 - Kondisi pintu baik  
 - Luas baku = 297 Ha  
 Lebar Efektif : 5 m  
 Jenis Bangunan : Bangunan Sadap  
 Koordinat : x = 0813785  
 y = 9102609


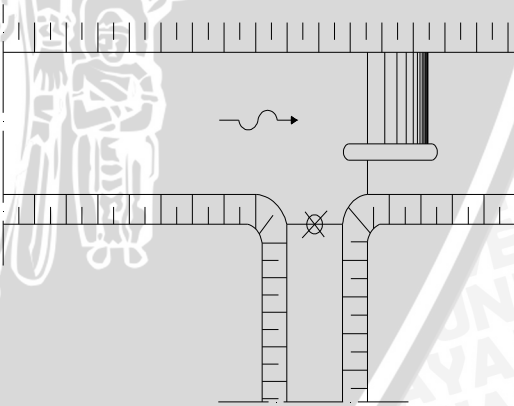


<p>Nama Saluran / Bangunan : BSNa 5</p> <p>Desa : Karang Paiton</p> <p>Kecamatan : Ledokombo</p> <p>Pengamat Pengairan : Kalisat</p> <p>Jaringan Irigasi : Sumber Nangka</p> <p>Daerah Irigasi : Ajung</p>	
<p>Kondisi : - Kondisi tubuh bangunan baik          - Kondisi pintu rusak          - Luas baku = 224 Ha</p> <p>Lebar Efektif : 5 m</p> <p>Jenis Bangunan : Bangunan Sadap</p> <p>Koordinat : x = 0813610          y = 9102691</p>	

<p>Nama Saluran / Bangunan : BSNa 6</p> <p>Desa : Karang Paiton</p> <p>Kecamatan : Ledokombo</p> <p>Pengamat Pengairan : Kalisat</p> <p>Jaringan Irigasi : Sumber Nangka</p> <p>Daerah Irigasi : Ajung</p>	
<p>Kondisi : - Kondisi tubuh bangunan baik - Kondisi pintu rusak - Luas baku = 9 Ha</p> <p>Lebar Efektif : 3 m</p> <p>Jenis Bangunan : Bangunan Sadap</p> <p>Koordinat : x = 0813297 y = 9102661</p>	



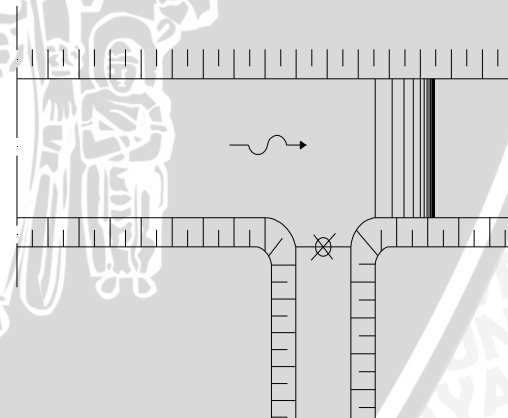
<p>Nama Saluran / Bangunan : BSNa 7</p> <p>Desa : Karang Paiton</p> <p>Kecamatan : Ledokombo</p> <p>Pengamat Pengairan : Kalisat</p> <p>Jaringan Irigasi : Sumber Nangka</p> <p>Daerah Irigasi : Ajung</p>	
<p>Kondisi : - Kondisi tubuh bangunan baik - Kondisi pintu rusak - Luas baku = 5 Ha</p> <p>Lebar Efektif : 3 m</p> <p>Jenis Bangunan : Bangunan Sadap</p> <p>Koordinat : x = 0813176 y = 9102611</p>	

<p>Nama Saluran / Bangunan : BSNa 8</p> <p>Desa : Karang Paiton</p> <p>Kecamatan : Ledokombo</p> <p>Pengamat Pengairan : Kalisat</p> <p>Jaringan Irigasi : Sumber Nangka</p> <p>Daerah Irigasi : Ajung</p>	
<p>Kondisi : - Kondisi tubuh bangunan baik - Kondisi pintu rusak - Luas baku = 62 Ha</p> <p>Lebar Efektif : 3 m</p> <p>Jenis Bangunan : Bangunan Sadap</p> <p>Koordinat : x = 0813025 y = 9102551</p>	


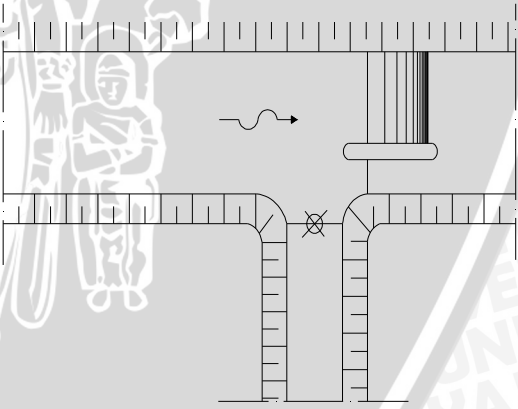
Nama Saluran / Bangunan : BSNa 9  
 Desa : Karang Paiton  
 Kecamatan : Ledokombo  
 Pengamat Pengairan : Kalisat  
 Jaringan Irigasi : Sumber Nangka  
 Daerah Irigasi : Ajung



Kondisi : - Kondisi tubuh bangunan rusak  
 - Kondisi pintu rusak  
 - Luas baku = 9 Ha  
 Lebar Efektif : 3 m  
 Jenis Bangunan : Bangunan Sadap  
 Koordinat : x = 0813012  
 y = 9102527







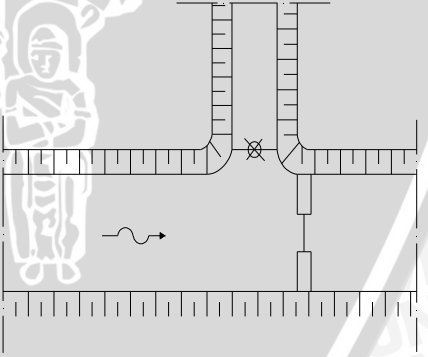
<p>Nama Saluran / Bangunan : BSNa 10</p> <p>Desa : Sumber Ketempa</p> <p>Kecamatan : Kalisat</p> <p>Pengamat Pengairan : Kalisat</p> <p>Jaringan Irigasi : Sumber Nangka</p> <p>Daerah Irigasi : Ajung</p>	 A photograph showing a concrete structure with a wooden gate across a stream. The structure is made of concrete blocks and has two vertical wooden posts supporting a horizontal wooden beam. The water is flowing through the opening.
<p>Kondisi : - Kondisi tubuh bangunan rusak - Kondisi pintu rusak - Luas baku = 26 Ha</p> <p>Lebar Efektif : 3 m</p> <p>Jenis Bangunan : Bangunan Sadap</p> <p>Koordinat : x = 0812681 y = 9102389</p>	 A technical cross-section diagram of a concrete structure with a gate. The diagram shows the structure's profile, including a gate mechanism with a vertical post and a horizontal beam. The structure is supported by a foundation. A wavy arrow indicates the direction of water flow from left to right.

Nama Saluran / Bangunan : BSNa 11  
 Desa : Sumber Ketempa  
 Kecamatan : Kalisat  
 Pengamat Pengairan : Kalisat  
 Jaringan Irigasi : Sumber Nangka  
 Daerah Irigasi : Ajung



Kondisi : - Kondisi tubuh bangunan rusak  
 - Kondisi pintu rusak  
 - Luas baku = 40 Ha  
 Lebar Efektif : 3 m  
 Jenis Bangunan : Bangunan Sadap  
 Koordinat : x = 0812300  
 y = 9102449



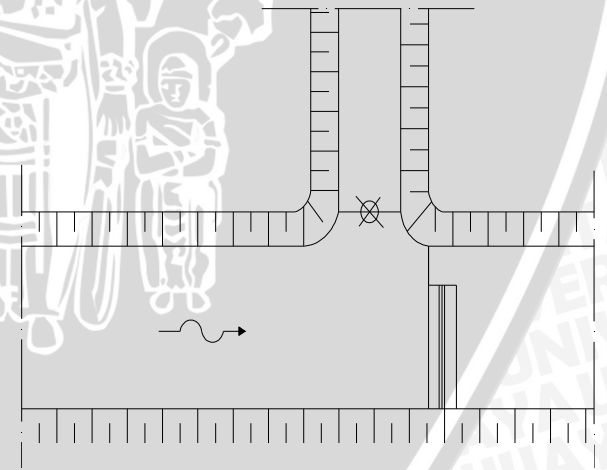
<p>Nama Saluran / Bangunan : BSNa 12</p> <p>Desa : Sumber Ketempa</p> <p>Kecamatan : Kalisat</p> <p>Pengamat Pengairan : Kalisat</p> <p>Jaringan Irigasi : Sumber Nangka</p> <p>Daerah Irigasi : Ajung</p>	
<p>Kondisi : - Kondisi tubuh bangunan baik          - Kondisi pintu baik          - Luas baku = 49 Ha</p> <p>Lebar Efektif : 3 m</p> <p>Jenis Bangunan : Bangunan Sadap</p> <p>Koordinat : x = 0811731          y = 9102185</p>	



Nama Saluran / Bangunan : BSNa 13  
 Desa : Kalisat  
 Kecamatan : Kalisat  
 Pengamat Pengairan : Kalisat  
 Jaringan Irigasi : Sumber Nangka  
 Daerah Irigasi : Ajung



Kondisi : - Kondisi tubuh bangunan rusak  
 - Kondisi pintu rusak  
 - Luas baku = 38 Ha  
 Lebar Efektif : 4 m  
 Jenis Bangunan : Bangunan Sadap  
 Koordinat : x = 0810873  
 y = 9102504



Nama Saluran / Bangunan : BSNa 14  
 Desa : Kalisat  
 Kecamatan : Kalisat  
 Pengamat Pengairan : Kalisat  
 Jaringan Irigasi : Sumber Nangka  
 Daerah Irigasi : Ajung



Kondisi : - Kondisi tubuh bangunan cukup  
 - Kondisi pintu rusak  
 - Luas baku = 244 Ha  
 Lebar Efektif : 5 m  
 Jenis Bangunan : Bangunan Sadap  
 Koordinat : x = 0810111  
 y = 9102499

