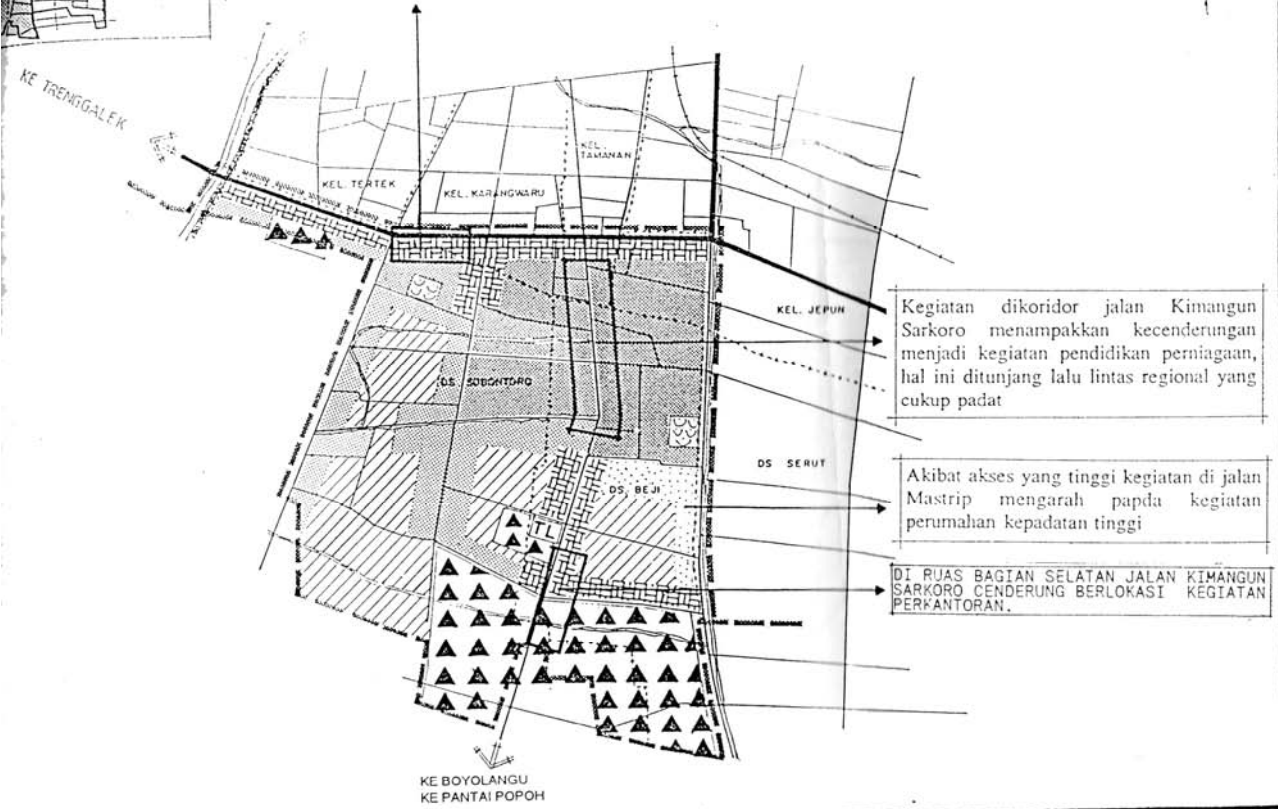




Kegiatan perdagangan ini perlu menyediakan parkir sendiri agar tidak mengganggu lalu lintas regional



Kegiatan dikoridor jalan Kimangun Sarkoro menampakkan kecenderungan menjadi kegiatan pendidikan perniagaan, hal ini ditunjang lalu lintas regional yang cukup padat

Akibat akses yang tinggi kegiatan di jalan Mastrip mengarah pada kegiatan perumahan kepadatan tinggi

DI RUAS BAGIAN SELATAN JALAN KIMANGUN SARKORO CENDERUNG BERLOKASI KEGIATAN PERKANTORAN.

EVALUASI
RENCANA UMUM TATA RUANG KOTA
SEKALIGUS
RENCANA DETAIL TATA RUANG KOTA
TULUNGAGUNG
TAHUN 1995/1996 - 2008/2009

PETA 3.21

ANALISIS RENCANA PENGGUNAAN
TANAH TAHUN 2008/2009 BWK II

KETERANGAN

	BATAS B.W.K
	BATAS DESA
	JALAN
	BATAS KECAMATAN
	REL KERETA API
	SUNGAI
	PERDAGANGAN/JASA
	PEMERINTAHAN
	FASILITAS PENDIDIKAN
	FASILITAS KESEHATAN
	FASILITAS PERIBADATAN
	INDUSTRI/PERDAGANGAN
	TERMINAL REGIONAL
	TERMINAL CARGO
	TERMINAL LOKAL
	PERUMAHAN KEPADATAN TINGGI
	PERUMAHAN KEPADATAN SEDANG
	PERUMAHAN KEPADATAN RENDAH
	STASIUN K.A
	LAPANGAN TERBUKA
	JALUR HIJAU
	SAWAH
	MAKAM

SKALA 1 : 22.500

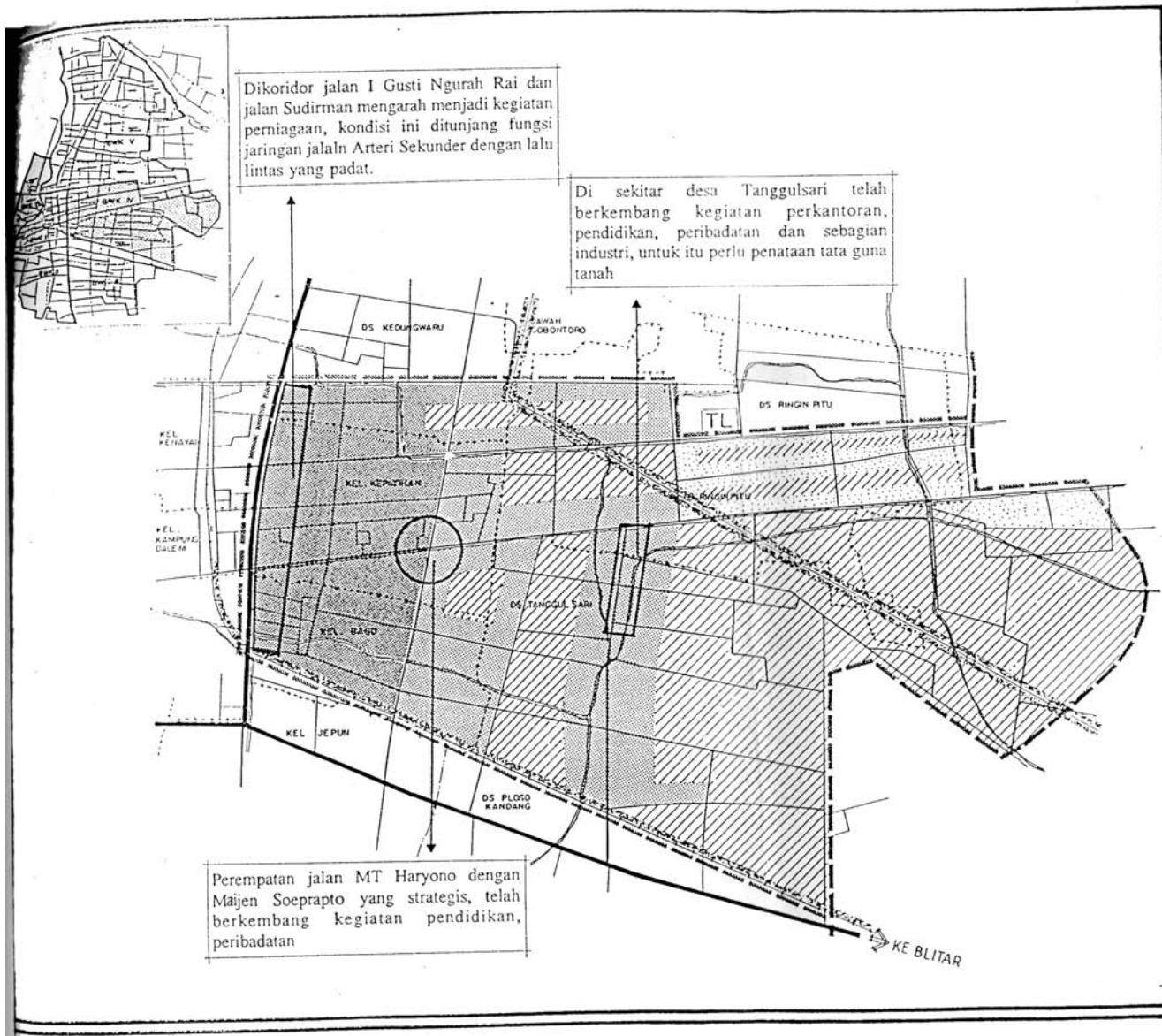


Sumber :
- RUTRK/RDTRK 1986/1987-2008/2009
- BPS Tulungagung 1994
- Hasil Analisis

B W K II



PEMERINTAH KABUPATEN
DAERAH TINGKAT II
TULUNGAGUNG



Dikoridor jalan I Gusti Ngurah Rai dan jalan Sudirman mengarah menjadi kegiatan perniagaan, kondisi ini ditunjang fungsi jaringan jalan Arteri Sekunder dengan lalu lintas yang padat.

Di sekitar desa Tanggulsari telah berkembang kegiatan perkantoran, pendidikan, peribadatan dan sebagian industri, untuk itu perlu penataan tata guna tanah

Perempatan jalan MT Haryono dengan Majjen Soeprato yang strategis, telah berkembang kegiatan pendidikan, peribadatan

EVALUASI
RENCANA UMUM TATA RUANG KOTA
SEKALIGUS
RENCANA DETAIL TATA RUANG KOTA
TULUNGAGUNG
TAHUN 1995/1996 - 2008/2009

PETA 3.23

ANALISIS RENCANA PENGGUNAAN
TANAH TAHUN 2008/2009 BWK I

KETERANGAN

- BATAS B.W.K
- BATAS DESA
- JALAN
- BATAS KECAM.
- REL KERETA API
- SUNGAI
- PERDAGANGAN/JASA
- PEMERINTAHAN
- FASILITAS PENDIDIKAN
- FASILITAS KESEHATAN
- FASILITAS PERIBADATAN
- INDUSTRI/PERDAGANGAN
- TR
- TC
- TL
- PERUMAHAN KEPADATAN TINGGI
- PERUMAHAN KEPADATAN SEDIKIT
- PERUMAHAN KEPADATAN RENDAH
- STASIUN K.A
- OR
- LAPANGAN TERBUKA
- JALUR HIJAU
- SAWAH
- MAKAM

SKALA 1 : 22.500

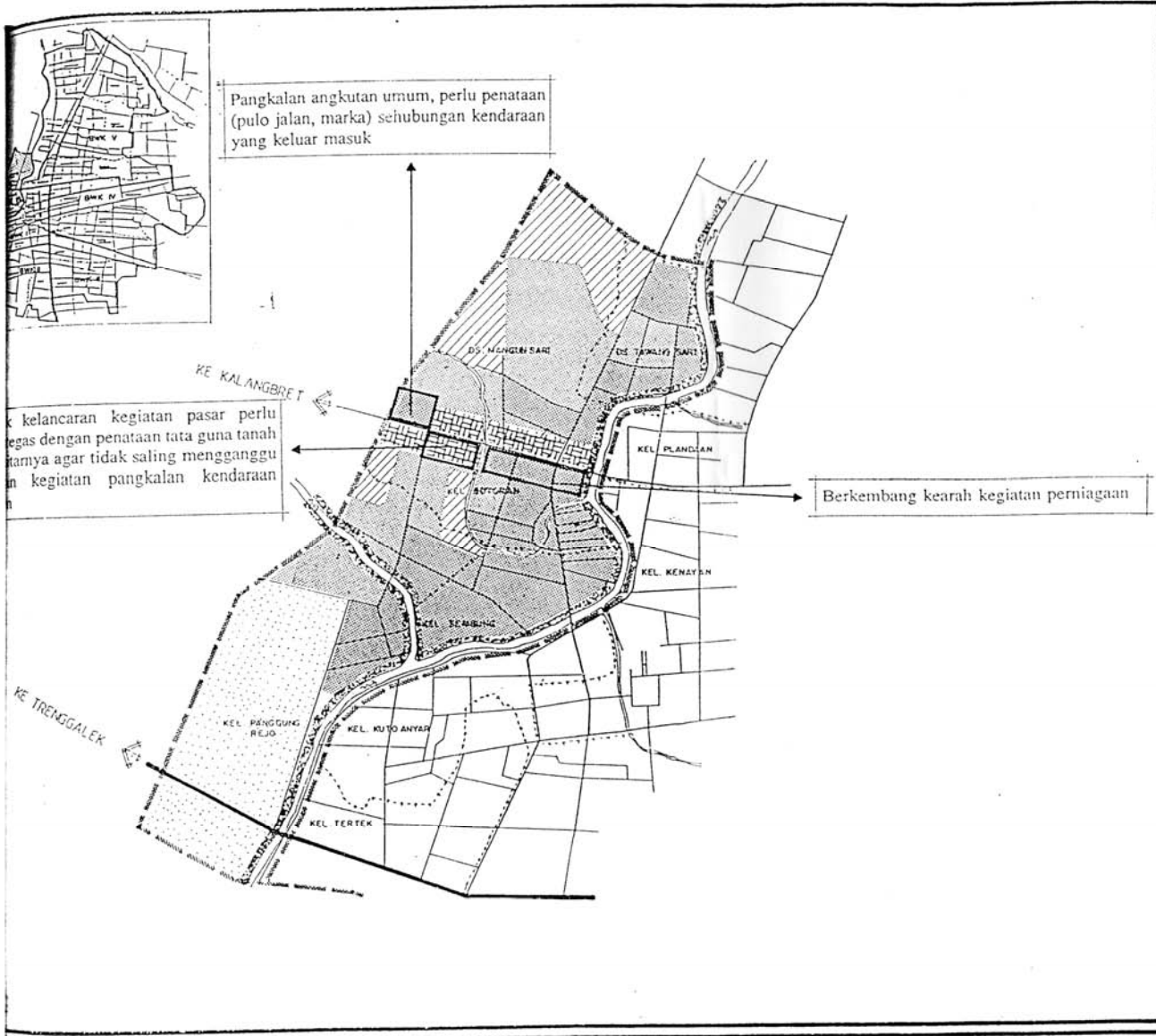


Sumber :
- RUTRK/RDTRK 1986/1987-2008/2009
- BPS Tulungagung 1994
- Hasil Analisis

B W K IV



PEMERINTAH KABUPATEN
DAERAH TINGKAT II
TULUNGAGUNG



EVALUASI
RENCANA UMUM TATA RUANG
SEKALIGUS
RENCANA DETAIL TATA RUANG
TULUNGAGUNG
TAHUN 1995/1996 - 2008/2009

PETA 3.25

ANALISIS RENCANA PENGGUN
TANAH TAHUN 2008/2009 BW

KETERANGAN

- BATAS B.W.K
- BATAS DESA
- JALAN
- REL KERETA API
- SUNGAI
- PERDAGANGAN/JASA
- PEMERINTAHAN
- FASILITAS PENDIDIKAN
- FASILITAS KESEHATAN
- FASILITAS PERIBADATAN
- INDUSTRI/PERDAGANGAN
- TR
- TC
- TL
- PERUMAHAN KEPADATAN
- PERUMAHAN KEPADATAN
- PERUMAHAN KEPADATAN
- STASIUN K.A
- LAPANGAN TERBUKA
- JALUR HIJAU
- S A W A H
- M A K A M

SKALA 1 : 22.500

Sumber :
- RUTRK/RDTRK 1986/1987-2
- BPS Tulungagung 1994
- Hasil Analisis

B W K VI

PEMERINTAH KABUPATEN
DAERAH TINGKAT II
TULUNGAGUNG