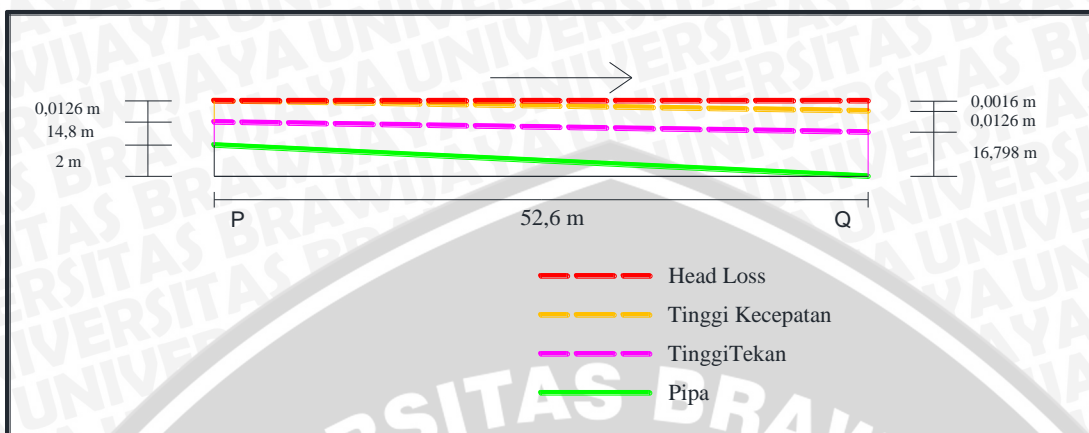




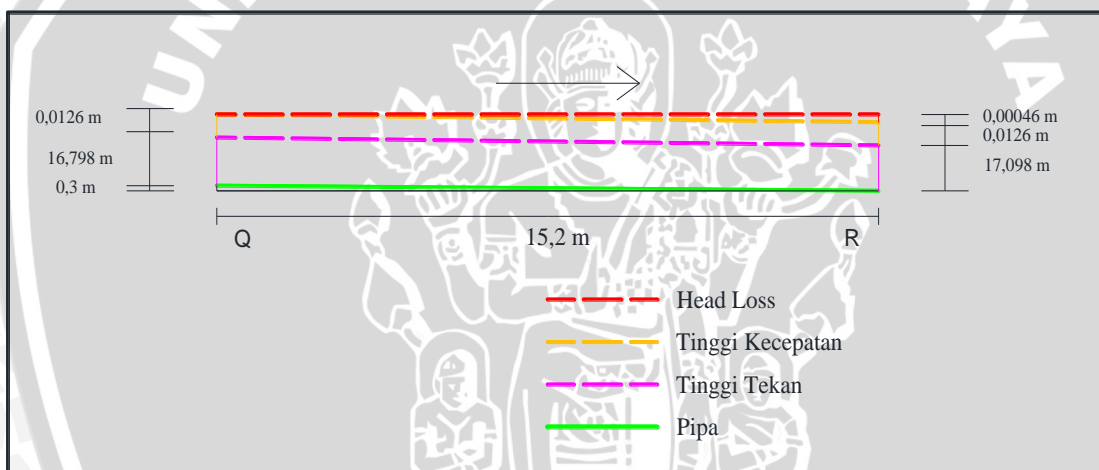
LAMPIRAN



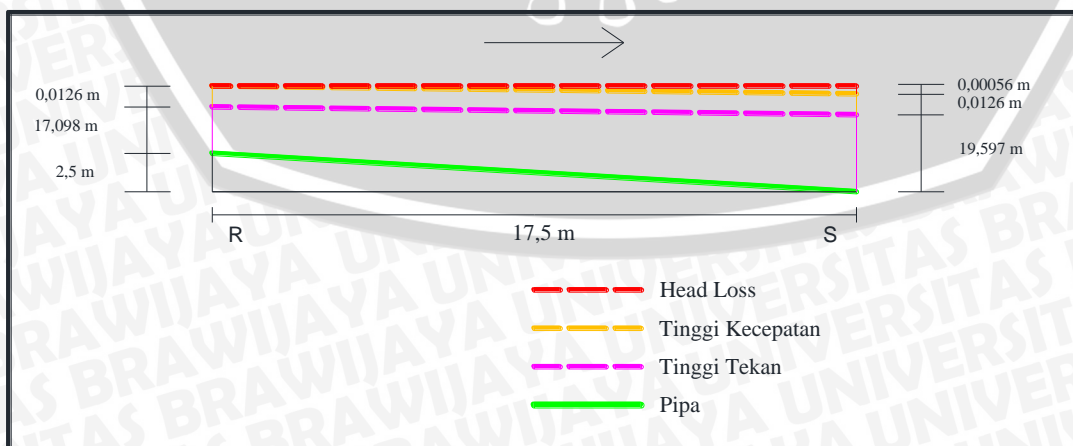
GARIS ENERGI RESERVOIR – DAERAH 1



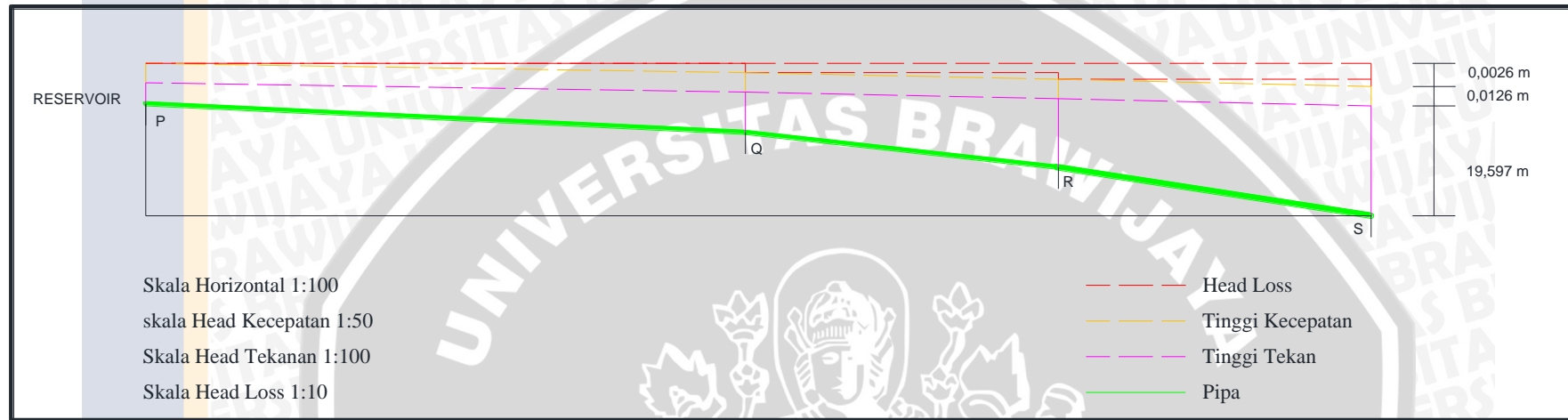
Gambar 1. Garis energi pada pipa distribusi 15



Gambar 2. Garis energi pada pipa distribusi 16

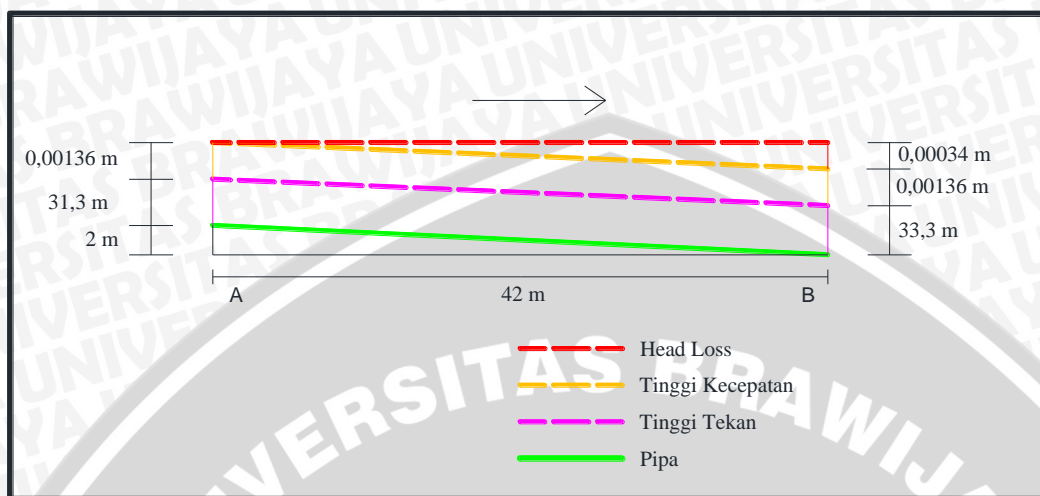


Gambar 3. Garis energi pada pipa distribusi 17

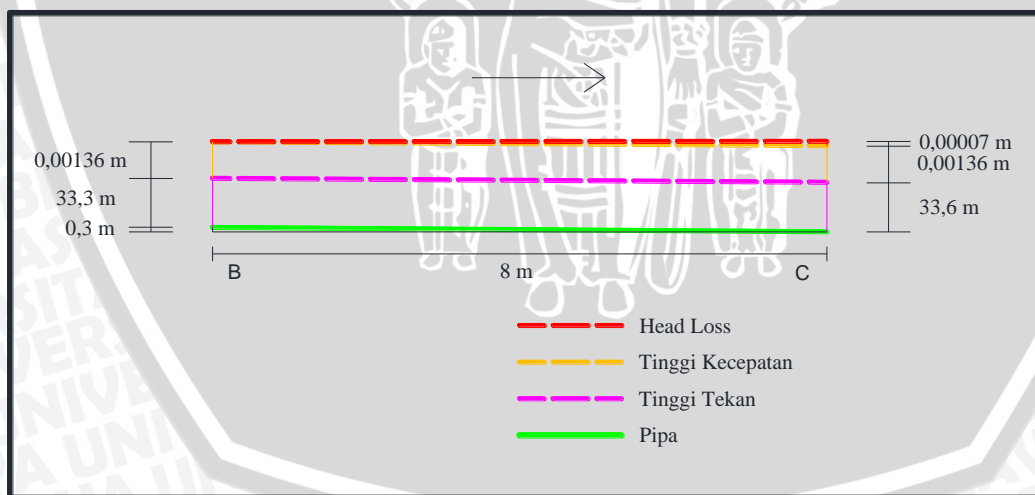


Gambar 4. Garis energi secara keseluruhan

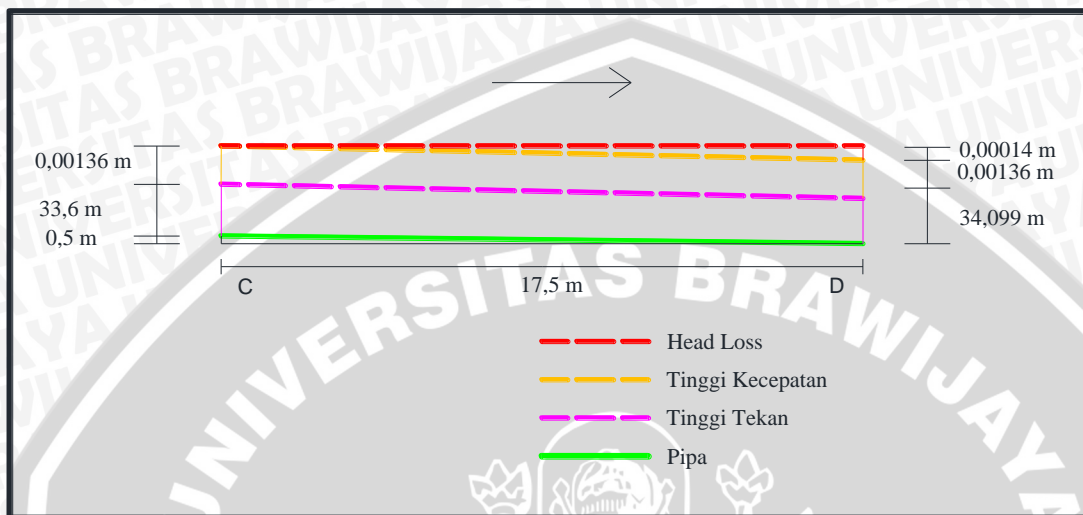
GARIS ENERGI RESERVOIR – DAERAH 2



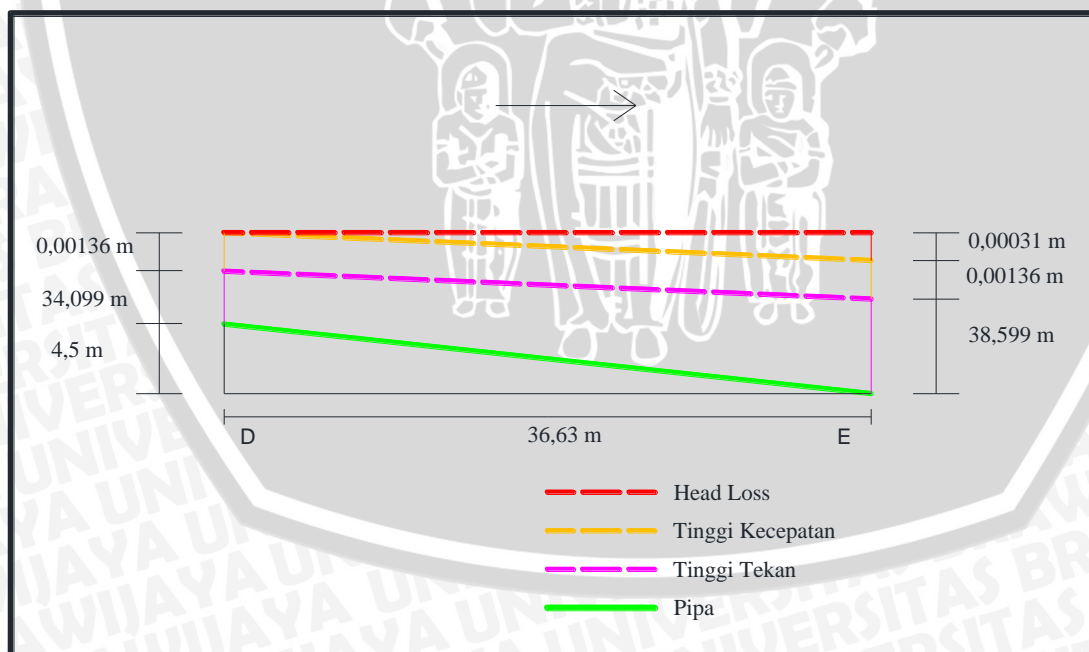
Gambar 5. Garis energi pada pipa distribusi 1.



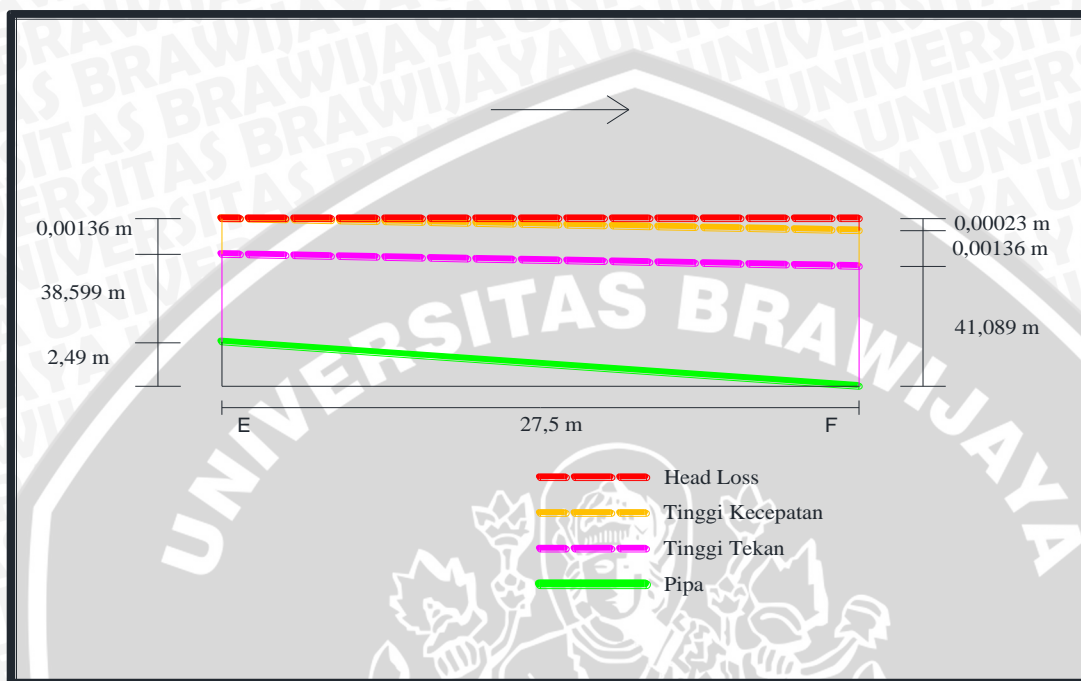
Gambar 6. Garis energi pada pipa distribusi 2.



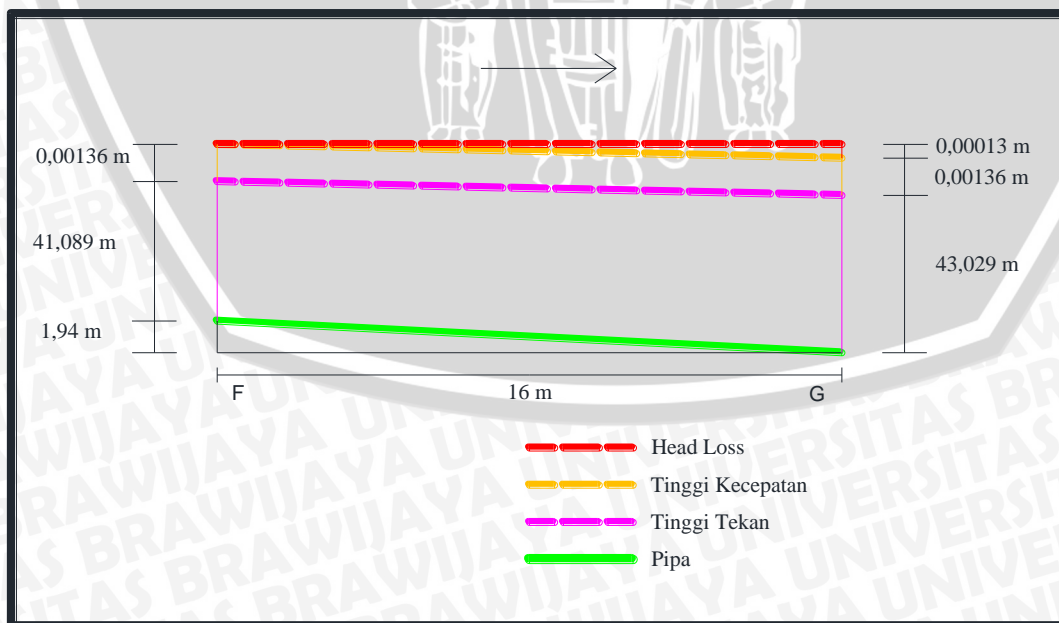
Gambar 7. Garis energi pada pipa distribusi 3



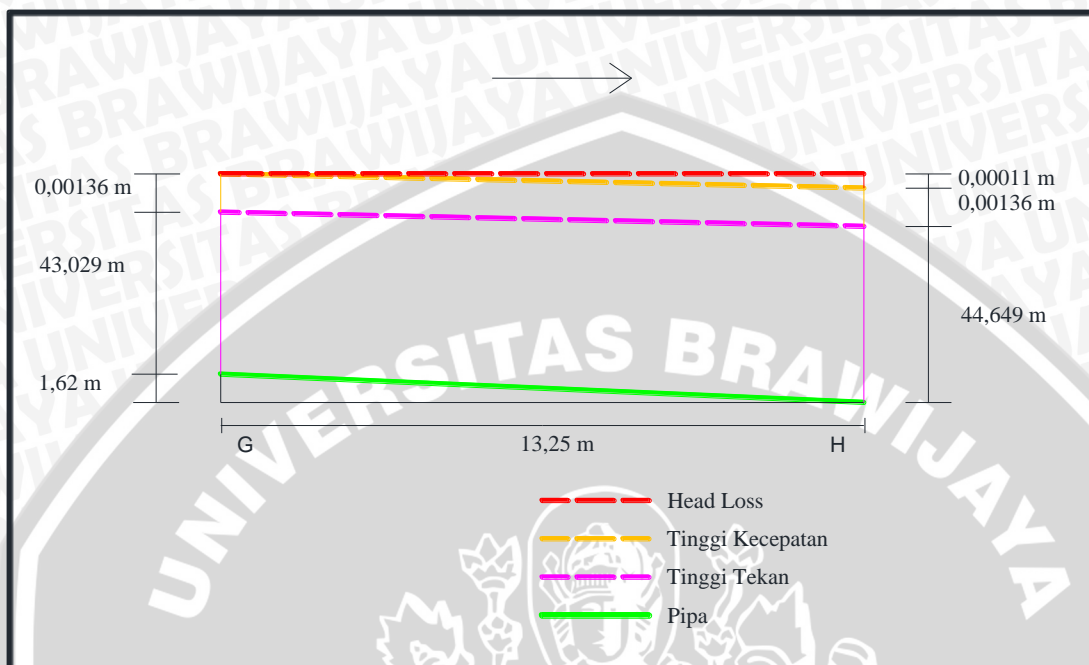
Gambar 8. Garis energi pada pipa distribusi 4



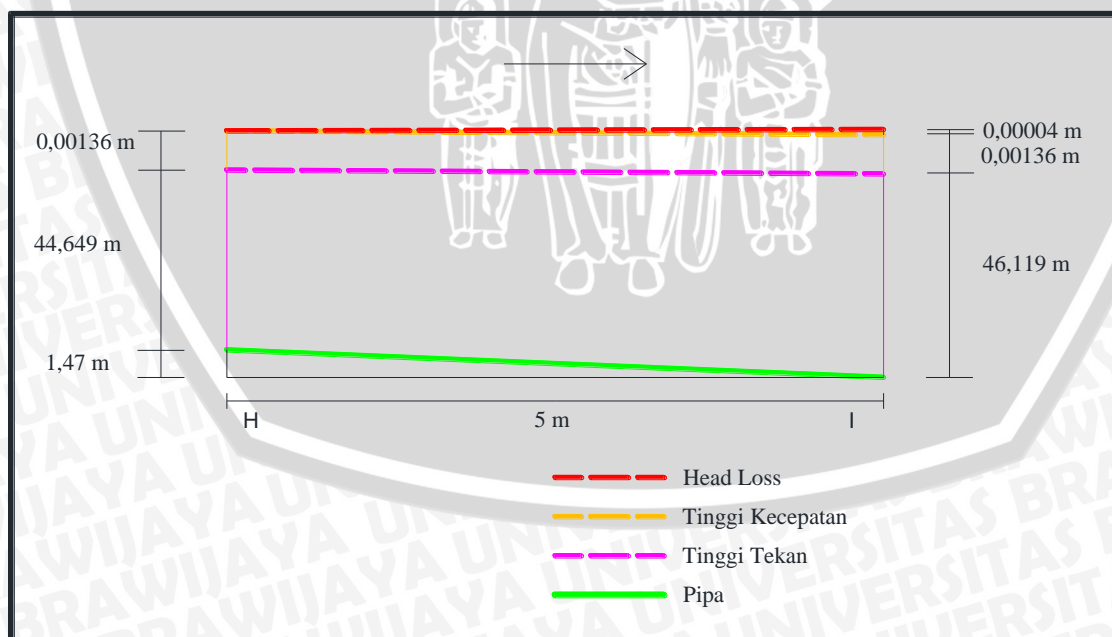
Gambar 9. Garis energi pada pipa distribusi 5



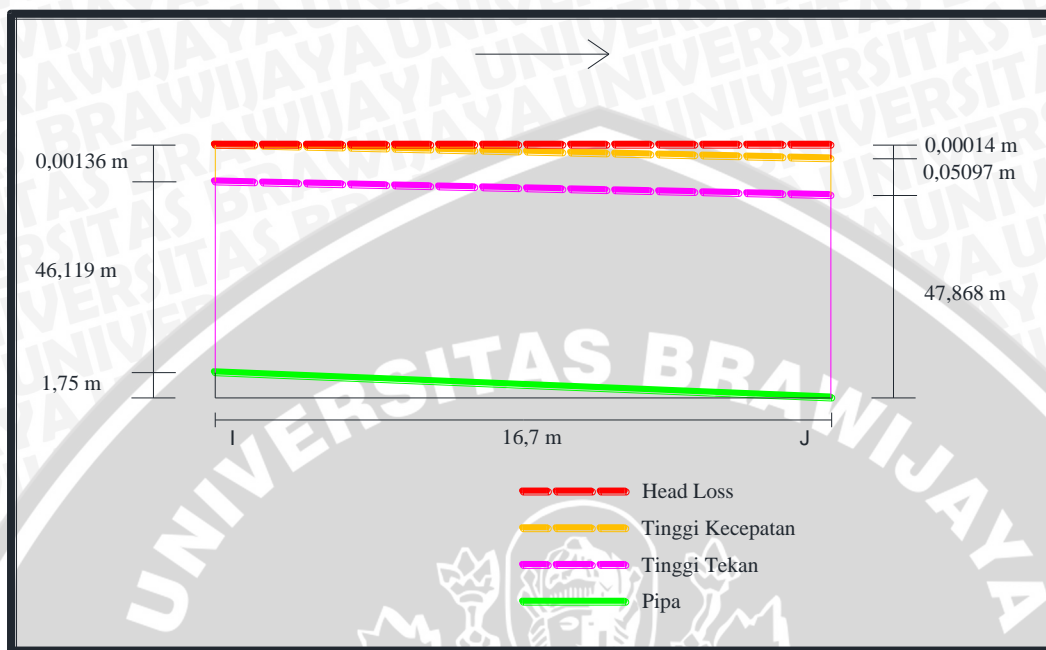
Gambar 10. Garis energi pada pipa pengantar 6



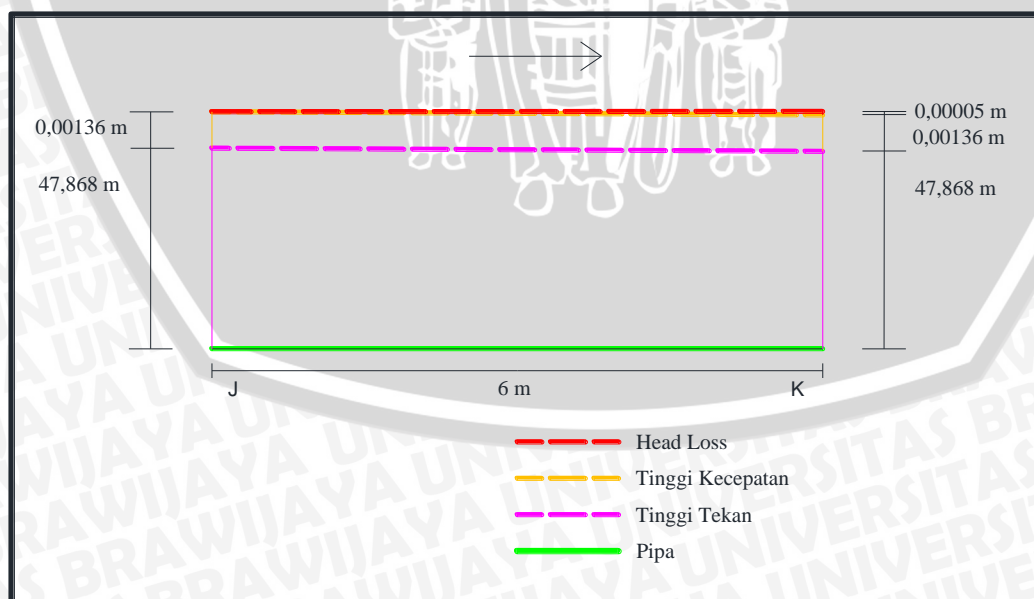
Gambar 11. Garis energi pada pipa distribusi 7



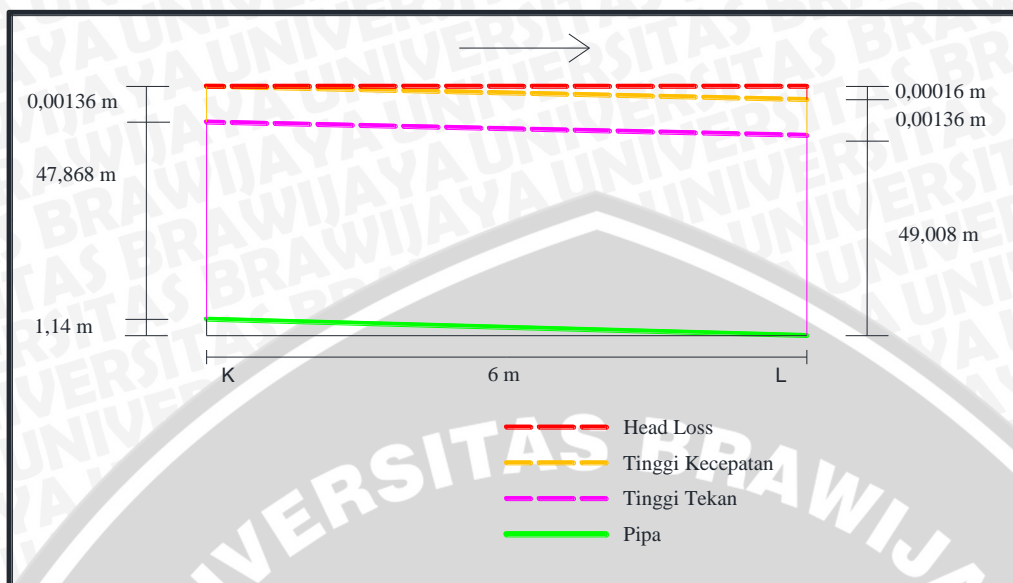
Gambar 12. Garis energi pada pipa distribusi 8



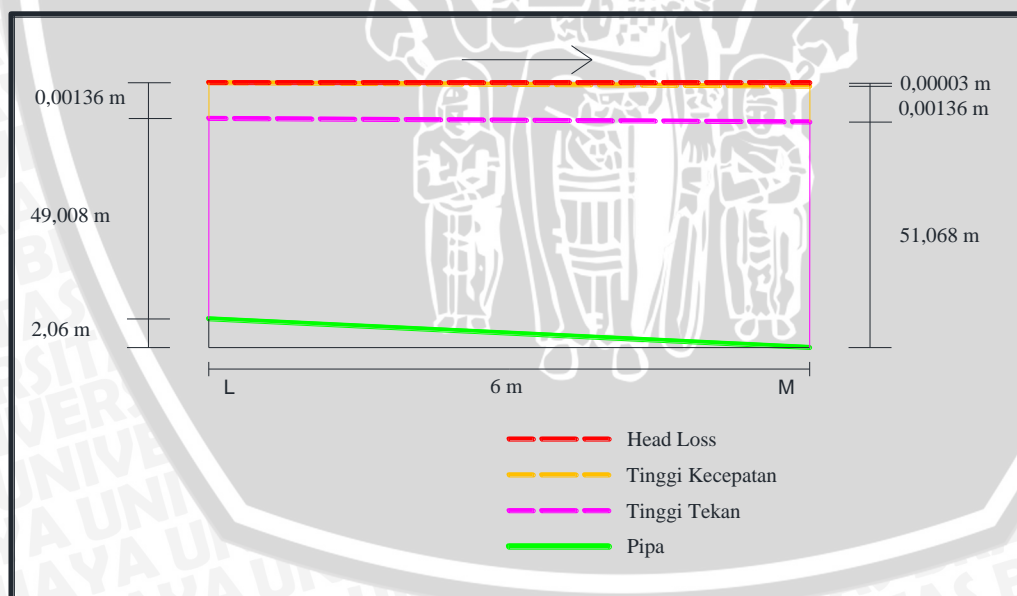
Gambar 13. Garis energi pada pipa distribusi 9



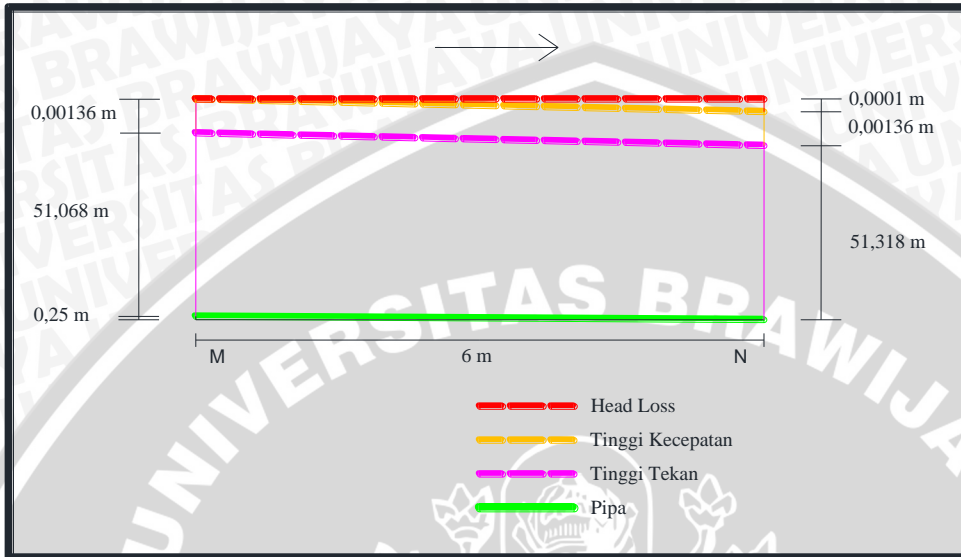
Gambar 14. Garis energi pada pipa distribusi 10



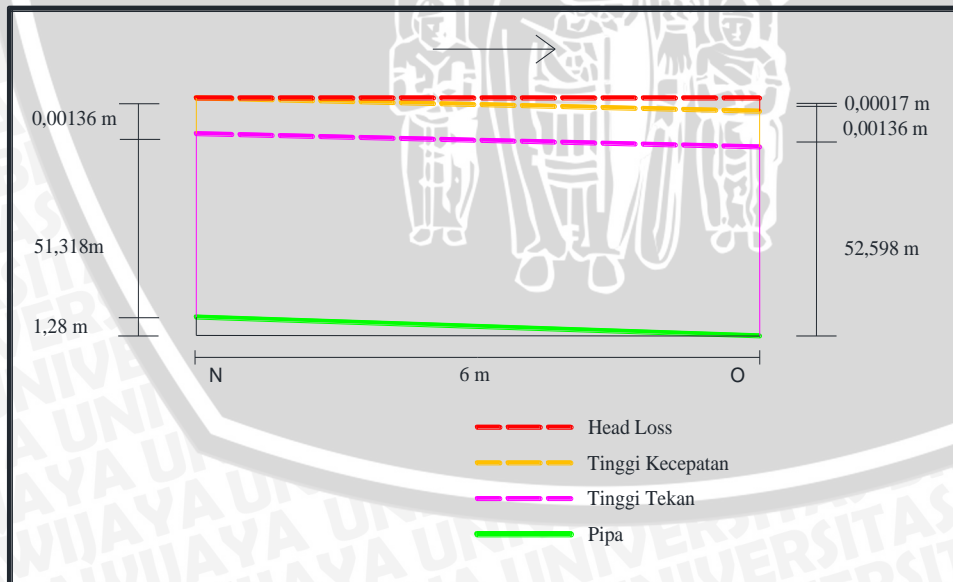
Gambar 15. Garis energi pada pipa distribusi 11



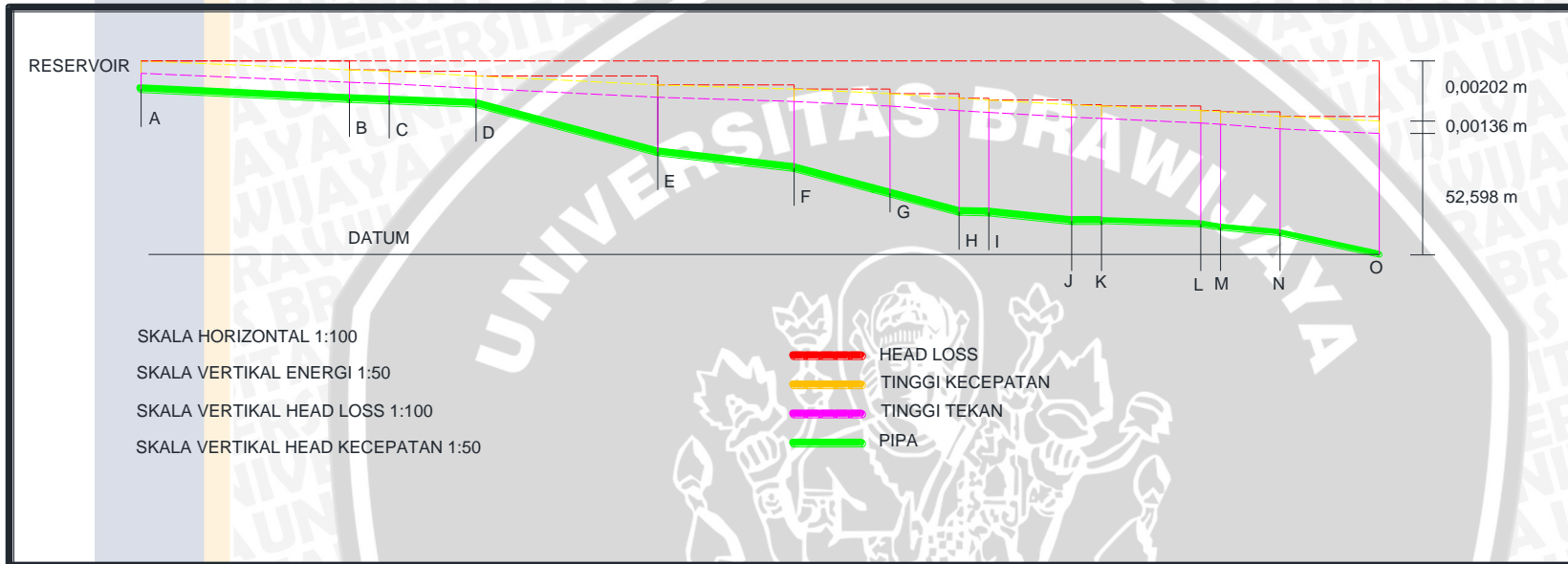
Gambar 16. Garis energi pada pipa distribusi 12



Gambar 17. Garis energi pada pipa distribusi 13



Gambar 18. Garis energi pada pipa distribusi 14



Gambar 19. Garis energi secara keseluruhan

**TABEL 2.1. PELAKSANAAN REGISTRASI PENDUDUK, PENDUDUK AKHIR TAHUN,
RASIO JENIS KELAMIN DAN RATA-RATA ANGGOTA KELUARGA**

Nama Desa/Kelurahan	Registrasi Penduduk (Teratur/ Tdk Teratur/ Tdk Ada)	Penduduk Akhir Tahun (Jiwa)			Rasio Jenis Kelamin (%)	Jumlah Keluarga Akhir Tahun (KK)	Rata-rata Anggota Keluarga (Jiwa)
		Laki-laki	Perempuan	Jumlah			
(1)	(2)	(3)	(4)	(5)	(6)	(7)	(8)
1. Tambakasari	Teratur	2,448	2,456	4,904	99.67	1,116	4
2. Tangkilsari	Teratur	1,752	1,702	3,454	102.94	919	4
3. Jambearjo	Teratur	2,050	2,300	4,350	89.13	1,066	4
4. Jatisari	Teratur	1,488	1,727	3,215	86.16	918	4
5. Pandanmulyo	Teratur	2,331	2,473	4,804	94.26	1,184	4
6. Ngawonggo	Teratur	1,784	1,905	3,689	93.65	933	4
7. Purwosekar	Teratur	2,032	2,083	4,115	97.55	1,193	3
8. Gunungronggo	Teratur	1,892	1,989	3,881	95.12	1,137	3
9. Gunung Sari	Teratur	1,679	1,773	3,452	94.70	779	4
10. Tajinan	Teratur	2,366	2,256	4,622	104.88	1,133	4
11. Randugading	Teratur	2,068	2,124	4,192	97.36	971	4
12. Sumpoko	Teratur	3,039	3,075	6,114	98.83	1,442	4
2010		24,929	25,863	50,792	96.39	12,791	4
2009		24,702	25,676	50,378	96.21	12,791	4
2008		24,524	25,425	49,949	96.46	12,765	4

Sumber : Registrasi Penduduk

Jumlah Penduduk Desa Randugading Tahun 2010.

Sumber : Badan Pusat Statistik Kabupaten Malang

**TABEL 2.1. PELAKSANAAN REGISTRASI PENDUDUK, PENDUDUK AKHIR TAHUN,
RASIO JENIS KELAMIN DAN RATA-RATA ANGGOTA KELUARGA**

Nama Desa/Kelurahan	Registrasi Penduduk (Teratur/ Tdk Teratur/ Tdk Ada)	Penduduk Akhir Tahun (Jiwa)			Rasio Jenis Kelamin (%)	Jumlah Keluarga Akhir Tahun (KK)	Rata-rata Anggota Keluarga (Jiwa)
		Laki-laki	Perempuan	Jumlah			
(1)	(2)	(3)	(4)	(5)	(6)	(7)	(8)
1. Tambakasari	Teratur	2.490	2.474	4.964	100,65	1.315	4
2. Tangkilsari	Teratur	1.757	1.699	3.456	103,41	915	4
3. Jambearjo	Teratur	2.081	2.305	4.386	90,28	1.132	4
4. Jatisari	Teratur	1.505	1.743	3.248	86,35	900	4
5. Pandanmulyo	Teratur	2.337	2.472	4.809	94,54	1.276	4
6. Ngawonggo	Teratur	1.785	1.917	3.702	93,11	1.110	3
7. Purwosekar	Teratur	2.049	2.090	4.139	98,04	1.150	4
8. Gunungronggo	Teratur	1.905	1.988	3.893	95,82	1.083	4
9. Gumungsari	Teratur	1.675	1.785	3.460	93,84	925	4
10. Tajinan	Teratur	2.384	2.267	4.651	105,16	1.124	4
11. Randugading	Teratur	2.094	2.141	4.235	97,80	1.229	3
12. Sumberuko	Teratur	3.048	3.104	6.152	98,20	1.618	4
2011		25.110	25.985	51.095	96,63	13.777	4
2010		24.929	25.863	50.792	96,39	12.791	4
2009		24.702	25.676	50.378	96,21	12.791	4

Jumlah Penduduk Desa Randugading Tahun 2011.

Sumber : Badan Pusat Statistik Kabupaten Malang

TABEL 2.1. PELAKSANAAN REGISTRASI PENDUDUK, PENDUDUK AKHIR TAHUN, RASIO JENIS KELAMIN DAN RATA-RATA ANGGOTA KELUARGA

Nama Desa/Kelurahan	Registrasi Penduduk (Teratur/ Tdk Teratur/ Tdk Ada)	Penduduk Akhir Tahun (Jiwa)			Rasio Jenis Kelamin (%)	Jumlah Keluarga Akhir Tahun (KK)	Rata-rata Anggota Keluarga (Jiwa)
		Laki-laki	Perempuan	Jumlah			
(1)	(2)	(3)	(4)	(5)	(6)	(7)	(8)
1. Tambakasri	Teratur	2.526	2.534	5.060	99,68	1.339	4
2. Tangkilsari	Teratur	1.784	1.727	3.511	103,30	929	4
3. Jambearjo	Teratur	2.231	2.355	4.586	94,73	1.182	4
4. Jatisari	Teratur	1.511	1.761	3.272	85,80	906	4
5. Pandanmulyo	Teratur	2.411	2.510	4.921	96,06	1.304	4
6. Ngawonggo	Teratur	2.041	2.117	4.158	96,41	1.224	3
7. Purwosekar	Teratur	2.037	2.105	4.142	96,77	1.151	4
8. Gunungronggo	Teratur	1.951	1.996	3.947	97,75	1.097	4
9. Gunungsari	Teratur	1.927	1.870	3.797	103,05	1.009	4
10. Tajinan	Teratur	2.273	2.285	4.558	99,47	1.101	4
11. Randugading	Teratur	2.186	2.270	4.456	96,30	1.284	3
12. Sumbersuko	Teratur	3.195	3.162	6.357	101,04	1.669	4
2012		26.073	26.692	52.765	97,68	14.195	4
2011		25.110	25.985	51.095	96,63	13.777	4
2010		24.929	25.863	50.792	96,39	12.791	4

Sumber : Registrasi Penduduk

Jumlah Penduduk Desa Randugading Tahun 2012.

Sumber : Badan Pusat Statistik Kabupaten Malang

Nama Desa/Kelurahan	Registrasi Penduduk (Teratur/ Tdk Teratur/ Tdk Ada)	Penduduk Akhir Tahun (Jiwa)			Rasio Jenis Kelamin (%)	Jumlah Keluarga Akhir Tahun (KK)	Rata-rata Anggota Keluarga (Jiwa)
		Laki-laki	Perempuan	Jumlah			
(1)	(2)	(3)	(4)	(5)	(6)	(7)	(8)
1. Tambakasri	Teratur	2,531	2,540	5,071	99.68	1,339	4
2. Tangkilsari	Teratur	1,817	1,760	3,577	103.30	929	4
3. Jambearjo	Teratur	2,216	2,309	4,525	94.73	1,182	4
4. Jatisari	Teratur	1,550	1,800	3,350	85.80	906	4
5. Pandanmulyo	Teratur	2,439	2,537	4,976	96.06	1,304	4
6. Ngawonggo	Teratur	1,888	1,964	3,852	96.41	1,228	3
7. Purwosekar	Teratur	2,113	2,180	4,293	96.77	1,151	4
8. Gumungronggo	Teratur	1,985	2,029	4,014	97.75	1,097	4
9. Gumungsari	Teratur	1,787	1,729	3,516	103.05	1,009	4
10. Tajinan	Teratur	2,407	2,418	4,825	99.47	1,101	4
11. Randugading	Teratur	2,157	2,240	4,397	96.30	1,289	3
12. Sumberuko	Teratur	3,203	3,169	6,372	101.04	1,669	4
2013		26,093	26,675	52,768	97.82	14,204	4
2012		26,073	26,692	52,765	97.68	14,195	4
2011		25,110	25,985	51,095	96.63	13,777	4

Sumber : Registrasi Penduduk

Jumlah Penduduk Desa Randugading Tahun 2013.

Sumber : Badan Pusat Statistik Kabupaten Malang

TABEL 2.1. PELAKSANAAN REGISTRASI PENDUDUK, PENDUDUK AKHIR TAHUN, RASIO JENIS KELAMIN DAN RATA-RATA ANGGOTA KELUARGA

Nama Desa/Kelurahan	Registrasi Penduduk (Teratur/ Tdk Teratur/ Tdk Ada)	Penduduk Akhir Tahun (Jiwa)			Rasio Jenis Kelamin (%)	Jumlah Keluarga Akhir Tahun (KK)	Rata-rata Anggota Keluarga (Jiwa)
		Laki-laki	Perempuan	Jumlah			
(1)	(2)	(3)	(4)	(5)	(6)	(7)	(8)
1. Tambakasari	Teratur	2,531	2,540	5,071	99.68	1,339	4
2. Tangkilsari	Teratur	1,817	1,760	3,577	103.30	929	4
3. Jambearjo	Teratur	2,216	2,309	4,525	94.73	1,182	4
4. Jatisari	Teratur	1,550	1,800	3,350	85.80	906	4
5. Pandanmulyo	Teratur	2,439	2,537	4,976	96.06	1,304	4
6. Ngawonggo	Teratur	1,888	1,964	3,852	96.41	1,228	3
7. Purwosekar	Teratur	2,113	2,180	4,293	96.77	1,151	4
8. Gunungronggo	Teratur	1,985	2,029	4,014	97.75	1,097	4
9. Gunungsari	Teratur	1,787	1,729	3,516	103.05	1,009	4
10. Tajinan	Teratur	2,407	2,418	4,825	99.47	1,101	4
11. Randugading	Teratur	2,157	2,240	4,397	96.30	1,289	3
12. Summersuko	Teratur	3,203	3,169	6,372	101.04	1,669	4
2014		26,093	26,675	52,768	97.82	14,204	4

Sumber : Registrasi Penduduk

Gambar 25. Jumlah Penduduk Desa Randugading Tahun 2014.

Sumber : Badan Pusat Statistik Kabupaten Malang