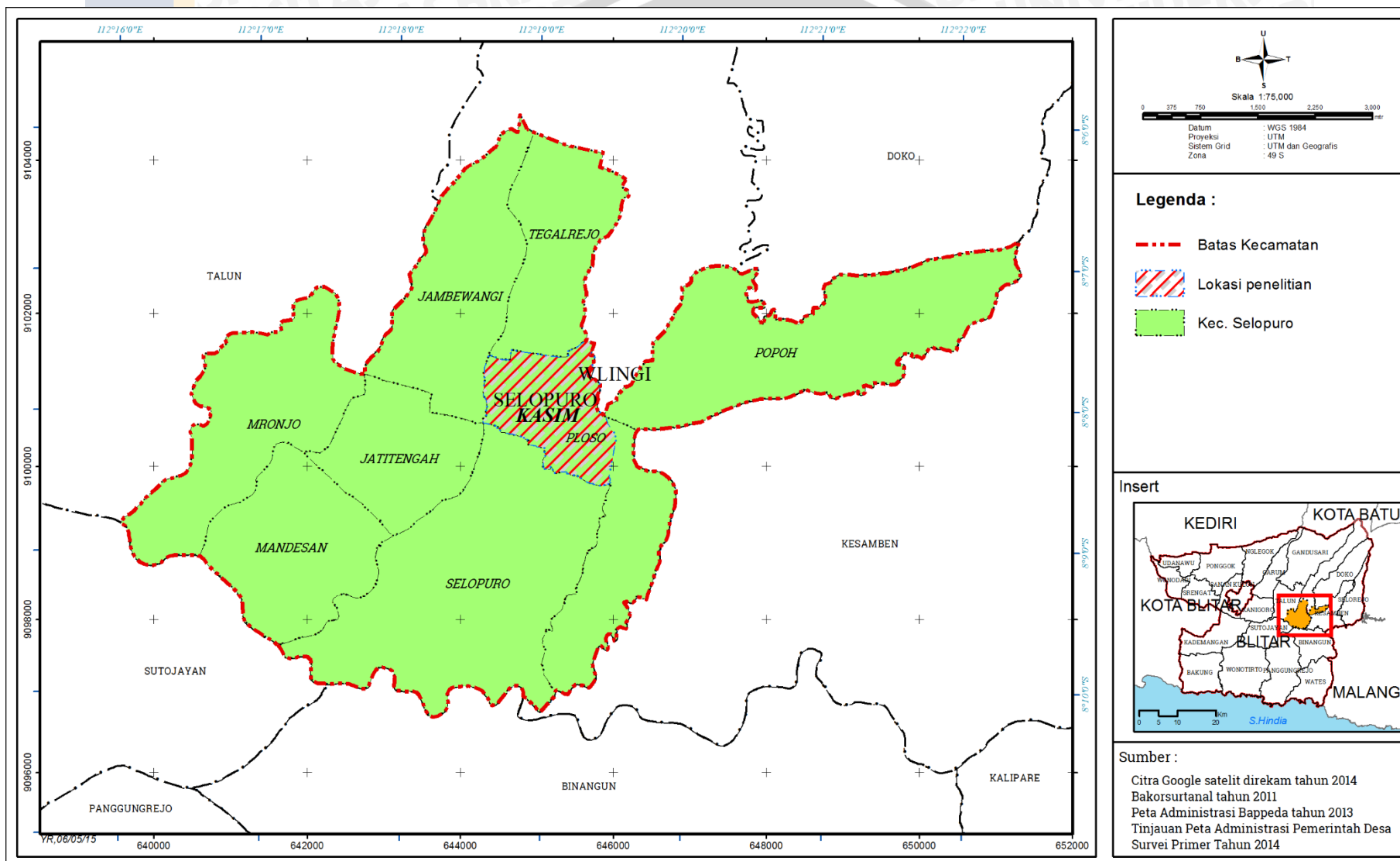







**LAMPIRAN 1. Peta orbitasi lokasi penelitian terhadap Kecamatan Selopuro**







## LAMPIRAN 2. Kasus Hunian






No.	Pemilik Bangunan	Foto	Arah Hadap Bangunan	Susunan Massa Bangunan	Usia (Tahun)
1.	Sukari		Selatan	<i>Bale, omah, pawon</i>	1940
2.	Sri Munah		Selatan	<i>Omah, pawon</i>	1951
3.	Masuroh		Selatan	<i>Bale, omah, pawon</i>	1948
4.	Syafi'i		Selatan	<i>Omah, Pawon</i>	1946
5.	Muchsin		Selatan	<i>Bale, Omah, Pawon</i>	1752








No.	Pemilik Bangunan	Foto	Arah Hadap Bangunan	Susunan Massa Bangunan	Usia (Tahun)
6.	Mujiyanto		Utara	Bale, Omah, Pawon	1939
7	Suyani		Selatan	Bale, Omah, Pawon	1950
8	Waliadi		Utara	Omah	1937
9	Mukani/Sunarni		Utara	Bale, Omah, Pawon	1840
10	Mbah Situp, Tukinem		Utara	Omah, Pawon	1893






No.	Pemilik Bangunan	Foto	Arah Hadap Bangunan	Susunan Massa Bangunan	Usia (Tahun)
11	Muta'alim		Utara	<i>Bale, Omah, Pawon</i>	1945
12	Mujiyat/Khoirul		Selatan	<i>Bale, Omah, Pawon</i>	1873
13	Sucipto		Utara	<i>Bale, Omah, Pawon</i>	1938
14	Bari/ Mardilah		Utara	<i>Omah, Pawon</i>	1941








No.	Pemilik Bangunan	Foto	Arah Hadap Bangunan	Susunan Massa Bangunan	Usia (Tahun)
15	M. Damanhuri		Utara	<i>Omah, Omah Jujukan, Pawon</i>	1875
16	Nur Hamim		Selatan	<i>Omah, Pawon</i>	1809
17	Wijiah		Selatan	<i>Omah, Pawon</i>	1837
18	Supami/Mami		Utara	<i>Omah, Pawon</i>	1954
19	Marjo		Utara	<i>Omah, Pawon</i>	1899






No.	Pemilik Bangunan	Foto	Arah Hadap Bangunan	Susunan Massa Bangunan	Usia (Tahun)
20	Sukhaban		Selatan	<i>Bale, Omah, Pawon</i>	1952
21	Pita Khoirina		Selatan	<i>Bale, Omah, Pawon</i>	1879
22	Rifa'i		Selatan	<i>Bale, Omah, Pawon,</i>	1951
23	Ghofir		Selatan	<i>Omah, Omah Jujukan, dan Pawon</i>	1953
24	Mukiyat		Selatan	<i>Bale, Omah, Omah Jujukan, dan Pawon</i>	1959








No.	Pemilik Bangunan	Foto	Arah Hadap Bangunan	Susunan Massa Bangunan	Usia (Tahun)
25.	Mulyani		Utara	<i>Bale, Omah, Omah Jujukan, dan Pawon</i>	1949
26.	Nurudin		Selatan	<i>Bale, Omah, Pawon</i>	1860
27	Markayiah		Selatan	<i>Omah, Pawon</i>	1917
28	Kayatun		Selatan	<i>Bale, Omah, Pawon, Omah Jujukan</i>	1923
29	Ahmad Dori		Selatan	<i>Bale, Omah Jujukan, Pawon</i>	1926






No.	Pemilik Bangunan	Foto	Arah Hadap Bangunan	Susunan Massa Bangunan	Usia (Tahun)
30	Mujiana		Utara	<i>Bale, Omah, Pawon</i>	1943
31	Zainal Abidin		Selatan	<i>Bale, Pawon</i>	1928
32	Khoirul Rizal		Utara	<i>Omah, Pawon</i>	1887
33	Muktasor		Selatan	<i>Omah Pawon</i>	9-5-1961
34	Ali Mubarak		Selatan	<i>Langgar, Omah Anak, Bale, Omah, Pawon</i>	1901








No.	Pemilik Bangunan	Foto	Arah Hadap Bangunan	Susunan Massa Bangunan	Usia (Tahun)
35	Satep		Selatan	<i>Omah, Pawon</i>	1953
36	Aminah		Utara	<i>Omah, Jujukan, Omah, Pawon</i>	1952
37	Marjo/ Musta'in		Selatan	<i>Bale, Omah, Pawon</i>	1947
38	Soeharto		Utara	<i>Bale, Omah, Pawon, Langgar</i>	1848
39	Suwarno		Utara	<i>Omah, Pawon</i>	1957






No.	Pemilik Bangunan	Foto	Arah Hadap Bangunan	Susunan Massa Bangunan	Usia (Tahun)
40	Sumitro		Selatan	<i>Bale, Omah, Pawon</i>	1931
41	Tarsono		Selatan	<i>Omah, Jujukan, Pawon, Omah</i>	1954
42	Paini		Utara	<i>Bale, Omah, Pawon</i>	1891
43	Wijito		Utara	<i>Omah, Bale</i>	1914
44	Supirah		Utara	<i>Omah, Omah, Jujukan, Pawon</i>	1949








No.	Pemilik Bangunan	Foto	Arah Hadap Bangunan	Susunan Massa Bangunan	Usia (Tahun)
45	Mas Khofid		Utara	<i>Bale, Omah, Omah Jujukan, Pawon</i>	1866
46	Giman		Utara	<i>Omah, Pawon</i>	1927
47	Imam Mutaqad		Utara	<i>Omah, Omah Jujukan, tempat usaha</i>	1948
48	Saeroji		Selatan	<i>Omah, Pawon</i>	1960
49	Surahman		Selatan	<i>Bale, Omah Pawon (Omah, Omah Jujukan, Pawon)</i>	1847

No.	Pemilik Bangunan	Foto	Arah Hadap Bangunan	Susunan Massa Bangunan	Usia (Tahun)
50	Tukini		Selatan	<i>Omah, Pawon</i>	1911
51	Suhadi		Selatan	<i>Omah, Pawon</i>	1932
52	Siti Wasingah		Utara	<i>Omah, Pawon</i>	1959
53	Katiyah		Timur	<i>Bale, Omah, Pawon</i>	1934
54	Ida/Nurcholis		Selatan	<i>Omah, Langgar, Pawon</i>	1876



No.	Pemilik Bangunan	Foto	Arah Hadap Bangunan	Susunan Massa Bangunan	Usia (Tahun)
55	Ngadiono		Selatan	<i>Omah, Pawon</i>	1951
56	Sadali		Utara	<i>Bale, Omah, Pawon</i>	1824
57	Samini		Selatan	<i>Omah Jujukan, Omah, Pawon</i>	1929
58	Haris		Selatan	<i>Bale, Omah, Pawon</i>	1880
59	Robingatun		Selatan	<i>Bale, Omah, Pawon</i>	1857

No.	Pemilik Bangunan	Foto	Arah Hadap Bangunan	Susunan Massa Bangunan	Usia (Tahun)
60	Muhyidin		Utara	<i>Bale, Omah, Pawon</i>	1871
61.	Sofwan Chudhori		Selatan	<i>Bale, Omah, Pawon</i>	1890
62.	Taukit		Selatan	<i>Omah, Omah Jujukan, Pawon, TPQ</i>	1951
63.	Saridi		Selatan	<i>Bale, Omah Pawon, Langgar, Gudang, Kandang</i>	1948
64.	Sigit Santoso		Selatan	<i>Bale, Omah, Pawon</i>	1935



**LAMPIRAN 3. Form wawancara****WAWANCARA**

1. Bagaimana sejarah terbentuknya masyarakat ds. Kasim (*Kasim-Mbaran*) atas dasar legenda dan prasasti yang ditemukan?
2. Bagaimana sejarah terbentuknya ds. Kasim/mbaran atas dasar legenda/cerita rakyat dan dan prasasti yang ditemukan?
3. Siapa saja tokoh pendiri/pelindung ds. Kasim? Dan peranya bagi pembentukan permukiman?
4. Bagaimana Petuah/pesan-pesan yang sering disampaikan oleh tokoh pendiri/pelindung tersebut?
5. Apa saja ragam kegiatan mata pencaharian penduduk ds. Kasim? Dan bagaimana tahapan, pola pergerakan dan penggunaan ruangnya?
6. Ragam kegiatan mata pencaharian penduduk ds. Kasim yang sudah tidak ada? Apa alasannya?
7. Apakah kegiatan mata pencaharian penduduk yang masih berlangsung tersebut melibatkan partisipasi masyarakat luar ds. Kasim?
8. Aktivitas kelompok masyarakat apa yang ada dilakukan di ds. Kasim? Dan bagaimana tahapan, pola pergerakan dan penggunaan ruangnya? (kelompok masyarakat, bias kelompok kesenian, kelompok tani, dan lain sebagainya)
9. Aktivitas kelompok masyarakat apa yang sudah tidak dilaksanakan di ds. Kasim? Apa alasannya?
10. Apakah kelompok masyarakat apa yang ada yang masih berlangsung tersebut melibatkan partisipasi masyarakat luar ds. Kasim?
11. Aktivitas daur hidup manusia apa yang dilakukan di ds. Kasim? Dan bagaimana tahapan, pola pergerakan dan penggunaan ruangnya?
12. Aktivitas daur hidup manusia yang sudah tidak dilaksanakan di ds. Kasim? Apa alasannya?
13. Apakah daur hidup manusia yang masih berlangsung tersebut melibatkan partisipasi masyarakat luar ds. Kasim?
14. Aktivitas kegiatan religi apa yang dilakukan di ds. Kasim? Dan bagaimana tahapan, pola pergerakan dan penggunaan ruangnya?
15. Aktivitas kegiatan religi apa yang sudah tidak dilaksanakan di ds. Kasim? Apa alasannya?
16. Apakah aktivitas kegiatan religi yang masih berlangsung tersebut melibatkan partisipasi masyarakat luar ds. Kasim?
17. Bagaimana sistem kekerabatan masyarakat di Ds. Kasim? (garis keturunan yang dianut missal, bilateral, utralokal atau mandiri setelah menikah,uxorilokal mendekat ke kerabat istri setelah menikah)
18. Bagaimana konsep dasar pola permukiman ds. Kasim?
19. Apakah terdapat penentuan letak rumah berdasarkan hubungan kekerabatan yang diatur secara adat? Bagaimana ketentuannya?

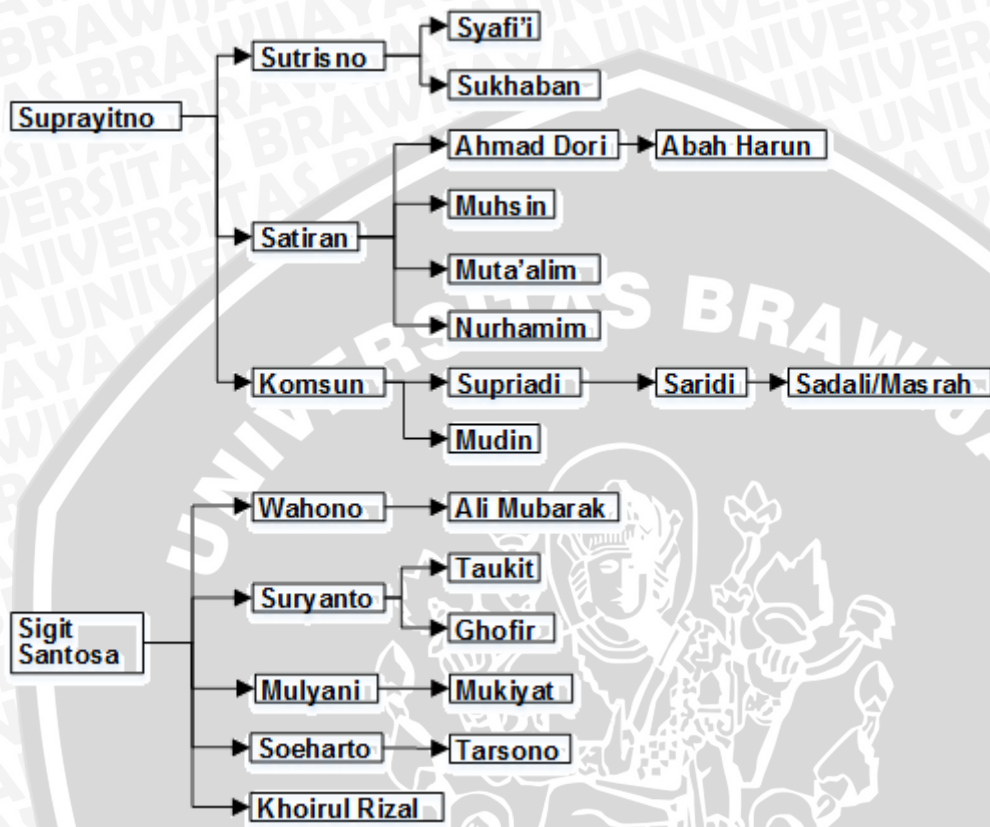
20. Bagaimana orientasi permukiman ds. Kasim dari awal terbentuknya hingga sekarang? (lokasi permukiman pertama, kedua dan selanjutnya)?
21. Bagaimana orientasi (arah hadap rumah) rumah ds. Kasim dari awal terbentuknya hingga sekarang? (lokasi permukiman pertama, kedua dan selanjutnya)? Dan apakah ada arah hadap rumah yang bergeser?
22. Bagaimana peruntukan lahan ds. Kasim? (elemen pembentuk kawasan permukiman)
23. Apakah ada pengaruh aktivitas wisata religi terhadap perkembangan permukiman?
24. Apa saja elemen-elemen yang membentuk permukiman di ds. Kasim?
25. Elemen-elemen apa saja yang termasuk dalam ruang budaya, ruang ritual dan ruang religi di ds. Kasim?
26. Bagaimana konsep dasar bentuk rumah tinggal?
27. Apakah ada pembagian fungsi dan letak bangunan berdasarkan aturan tertentu pada permukiman ds. Kasim? (contoh: fungsi bangunan keagamaan dan tempat-tempat suci, leaknya sebelah timur laut permukiman)
28. Apakah terdapat ruang tambahan dalam pekarangan sekitar rumah yang digunakan untuk aktivitas sampingan?





#### LAMPIRAN 4. Narasumber Wawancara

Jumlah narasumber wawancara yang didapat melalui teknik *snowball sampling* sebanyak 26 (duapuluh enam) orang. Berikut skema penentuan narasumber berdasarkan 2 *key person*



Gambar 1. Skema penentuan narasumber

**LAMPIRAN 4. Form kuisioner**

KEMENTERIAN PENDIDIKAN DAN KEBUDAYAAN

**UNIVERSITAS BRAWIJAYA**  
**FAKULTAS TEKNIK**

Jl. Mayjend. Haryono no. 167, Malang, 65145, Indonesia

Telp. : +62-341-587710, 587711; Fax : +62-341-551430

<http://teknik.ub.ac.id>, E-mail : [teknik@ub.ac.id](mailto:teknik@ub.ac.id)**KUISIONER PEMILIK BANGUNAN**

Kepada Yth. Bapak/Ibu/Sdr,

Dalam rangka penyelesaian tugas akhir yang berjudul Pola Permukiman Dusun Kasim, Kabupaten Blitar, pada jurusan Perencanaan Wilayah dan Kota, Fakultas Teknik, Universitas Brawijaya, kami mengharapkan partisipasi Bapak/Ibu/Sdr untuk mengisi kuisioner ini.

Data umum dari Bapak/Ibu/Sdr semata-mata untuk kepentingan studi. Kerahasiaan data yang Bapak/Ibu/Sdr berikan akan tetap terjaga, sehingga besar harapan informasi yang diberikan bisa sesuai dengan keadaan yang sebenarnya. Atas bantuan dan kerjasama Bapak/Ibu/Sdr, kami sampaikan terima kasih.

**Cara Pengisian:**

- Berikan tanda silang (X) pada jawaban yang telah disediakan
- Pada pertanyaan ganda jawaban bias lebih dari Satu
- Pada pertanyaan bukan pilihan, jawablah dengan singkat dan jelas
- Jika terdapat hal yang belum dimengerti, silahkan ditanyakan langsung kepada pewawancara

**I. DATA RESPONDEN**

- |                    |   |
|--------------------|---|
| 1. Nama KK :       | 5. Usia :   |
| 2. Jenis Kelamin : | 6. Asal :   |
| 3. Agama :         | 7. Jika pendaatang, kenapa Anda pindah ke Ds. Kasim?..... |
| 4. Pendidikan :    | .....   |

**II. KONDISI EKONOMI, SOSIAL DAN BUDAYA**

1. Apa pekerjaan Saudara saat ini?
 

a. Petani	c. PNS	e. Lain-lain.....
b. Pedagang	d. Peternak	
2. Berapa lama Saudara Tinggal di Ds. Kasim?.....tahun, sejak tahun.....
3. Berdapa jumlah anggota keluarga Saudara yang tinggal di rumah ini? .....Orang....KK
4. Saudara tinggal dengan siapa saja?
 

a. Orang tua... orang	c. Saudara Kandung..... orang
b. Anak..... orang	d. Lainnya.....orang
5. Aktivitas rutin apa yang Saudara lakukan?
  - a. Dalam kurun waktu seminggu
    - 1) Nama aktivitas.....
    - 2) Berapa kali .....





- 3) Kapan dilakukan.....
- 4) Dengan siapa saja.....
- 5) Dimana.....
- b. Dalam kurun waktu sebulan
- 1) Nama aktivitas.....
- 2) Berapa kali.....
- 3) Kapan dilakukan.....
- 4) Dengan siapa saja.....
- 5) Dimana.....
- c. Dalam kurun waktu setahun
- 1) Nama aktivitas.....
- 2) Berapa kali.....
- 3) Kapan dilakukan.....
- 4) Dengan siapa saja.....
- 5) Dimana.....
- d. Aktivitas tidak terjadwal (insidental)
- 1) Nama aktivitas.....
- 2) Berapa kali.....
- 3) Kapan dilakukan.....
- 4) Dengan siapa saja.....
- 5) Dimana.....
6. Kegiatan keagamaan apa yang sering Saudara ikuti? .....  
kapan itu dilakukan.....
7. Berapa kali dilakukan.....per hari/.....per minggu/.....per bulan....per tahun
8. Apakah Saudara ikut dalam lembaga masyarakat/sosial/organisasi/kesenian yang ada di Desa? A) Ya,sebutkan.....B) Tidak
9. Jika ya, mengapa Saudara ikut lembaga masyarakat/sosial/organisasi tersebut?  
.....  
.....
10. Aktivitas apa saja yang dilakukan oleh lembaga masyarakat/sosial/organisasi/kesenian tersebut?  
.....  
.....
11. Jika tidak, mengapa Saudara tidak mengikuti kegiatan di lembaga masyarakat/sosial/ organisasi/kesenian desa tersebut?  
.....
12. Apakah Saudara menjalankan kegiatan-kegiatan berikut ini? (Mohon dilingkari yang diikuti)
- |  |  |
|--|--|
| a. Sepasaran bayi tempat.....            | b. Yasinan ibu-ibu/bapak-bapak tempat..... |
| c. Telonan bayi tempat.....              | d. Jumpa Sehat tempat.....                 |
| e. Tingkepan (hamil 7 bulan) tempat..... | f. Baritan 1 Muharram tempat.....          |
| g. Piton-piton tempat.....               | h. Bersih Desa tempat.....                 |
| i. Menguburkan ari-ari2 tempat.....      | j. Muludan tempat.....                     |
| k. Aqiqoh                                | l. Haul tempat.....                        |

- tempat.....
- m. *Memetri* tempat.....
- o. *Ngamperne neton* tempat.....
- q. *Selamatan Sunatan* tempat.....
- s. *Brobosan* dibawah mayat sebelum diberangkatkan ke pemakaman tempat.....
- u. *Selamatan 7, 40, 100, pendak pisan, pendak pindo, 1000 dino, panggeleng-ngeleng tempat*.....
- n. *Slametan menjelang puasa* tempat.....
- p. *Slametan menjelang Idul Fitri* tempat.....
- r. *Lebaran ketupat* tempat.....
- t. *Brokoan (kelahiran sapi)* tempat.....
- v. *Selamatan Petik Pari (hasil tani)* tempat.....

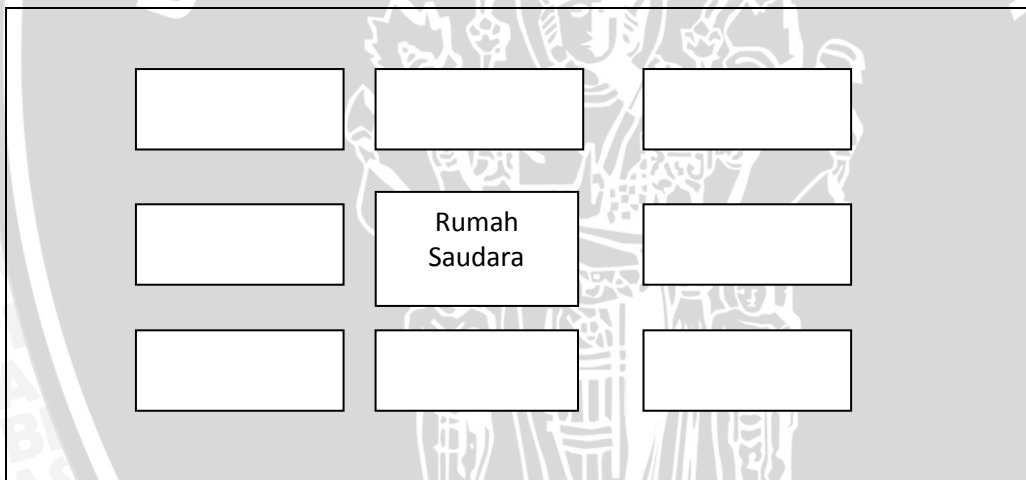
13. Bagaimana ketentuan/dasar pemilihan lokasi rumah untuk kerabat dan keluarga Saudara? (misal, rumah untuk anak harus dekat dengan rumah orang tua, dan lain sebagainya)

.....

.....

14. Apakah kerabat atau keluarga Saudara bertempat tinggal di sekitar rumah Saudara?      a. ya      b. tidak

15. Jika ya, dimana letak rumah kerabat atau keluarga Saudara berdasarkan posisi rumah Saudara?



**III. FISIK BANGUNAN DAN PEKARANAGAN**

1. Kapan rumah yang Saudara dibangun? Tahun.....
2. Status kepemilikan rumah yang Saudara Huni?
  - a. Rumah dibangun sendiri      c. Milik sendiri (beli)      e. Lainnya.....
  - b. Warisan orang tua (turunan)      d. Sewa/Kontrak
3. Bagaimana urutan pembangunan rumah saudara?

.....

.....

.....

4. Alasannya?.....

.....

.....





- .....
- .....
5. Apakah ada ritual adat (*Slametan*) tertentu pada saat pembangunan rumah tersebut?
    - a. Ya
    - b. Tidak
  6. Bagaimana prosesi ritual dalam pembangunan rumah tersebut?
 

.....

.....

.....
  7. Apakah pekarangan pada rumah Saudara dilakukan pembagian ruang berdasarkan fungsi tertentu? a. Ya      b. Tidak      c. Lainnya.....
  8. Alasannya?.....
 

.....

.....
  9. Jika ya, bagian mana yang termasuk dalam zona? (Coret yang tidak perlu)
    - a. *Kandang*, letak (depan/samping kanan/samping kiri/belakang) rumah
    - b. *Empok'an*, letak (depan/samping kanan/samping kiri/belakang) rumah
    - c. *Jeding* dan *sumur*, letak (depan/samping kanan/samping kiri/belakang) rumah
    - d. Jemuran pakaian, letak (depan/samping kanan/samping kiri/belakang) rumah
    - e. Tempat buangan sampah, letak (depan/samping kanan/samping kiri/belakang) rumah
    - f. WC, letak (depan/samping kanan/samping kiri/belakang) rumah
    - g. Tanaman. Letak (depan/samping kanan/samping kiri/belakang) rumah
    - h. Lainnya.....(depan/samping kanan/samping kiri/belakang) rumah
  10. Bagaimana dasar penentuan arah hadap bangunan pada rumah Saudara?
  11. Apakah bentuk pekarangan di sekitar rumah Saudara ini pernah mengalami perubahan?    a. pernah    b. tidak pernah
  12. Alasannya?.....
  13. Jika pernah mengalami perubahan, tahun berapa itu berubah?.....
  14. Bagian mana saja yang sudah pernah mengalami perubahan?
 

.....

.....

.....

15. Bagaimana fungsi perubahan tersebut?

Dulu	Sekarang
a. <i>Latar</i> difungsikan untuk .....	a. <i>Latar</i> difungsikan untuk .....
b. Samping kanan <i>omah</i> difungsikan untuk .....	b. Samping kanan <i>omah</i> difungsikan untuk .....
c. Samping kiri <i>omah</i> difungsikan untuk .....	c. Samping kiri <i>omah</i> difungsikan untuk .....
d. <i>Mburi omah</i> difungsikan untuk .....	d. <i>Mburi omah</i> difungsikan untuk .....

16. Jika tidak pernah mengalami perubahan, mengapa tidak pernah?

.....

.....

17. Kapan akan dibangun rumah pada pekarangan baru (diluar rumah Saudara)?

18. Bagaimana pemilihan pekarangan baru dilakukan?


- a. Disekitar pekarangan orang tua
- b. Tanah warisan orang tua



- c. Lainnya.....
- 19. Perbedaan kepemilikan pekarangan rumah saudara dan tetangga saudara dipisahkan oleh batas berupa apa? (contoh: agar/ tumbuhan) .....  
.....
- 20. Alasan pemilihan batas tersebut?  
.....  
.....

**IV. FORMAT MASING-MASING BANGUNAN**

- 1. Fungsi bangunan (missal rumah tinggal dan rumah tinggal beserta kegiatan ekonomi)
  - a. Sekarang.....
  - b. Dulu.....
- 2. Denah pekarangan disekitar rumah tinggal Saudara



**TERIMA KASIH!!**